

Rapport visitatie 5 juli 2017

Tiengemeten

(versie 15-9-2017)



www.natuurzonderdremfels.nl

C.J. van Helteren, secretaris
Reigershof 1 4921 VP Made
cjhelteren01@hetnet.nl

Advies van het Kenniscentrum Groen & Handicap betreffende de bereikbaarheid, de toegankelijkheid en het gebruik van voorzieningen van natuurgebied Tiengemeten voor mensen met een lichamelijke beperking.

Met het project 'Natuur, toegankelijk voor iedereen' wil Natuurmonumenten de natuur toegankelijker maken voor mensen met een beperking. De komende twee jaar worden 40 natuurgebieden gevisiteerd en worden er plannen gemaakt om de natuur gastvrij te maken voor iedereen.

Visitatie natuurgebied Tiengemeten

Op 5 juli 2017 heeft een visitatiecommissie van het kenniscentrum Groen & Handicap een bezoek gebracht aan Tiengemeten om met name te kijken naar de bereikbaarheid van het gebied, de toegankelijkheid en de bruikbaarheid van voorzieningen (btb).

Ook is de informatievoorziening en verspreiding alsmede de communicatie van Natuurmonumenten naar de bezoekers onder de loupe genomen.

Tevens is de toegankelijkheid van het natuurgebied aan de vaste wal, dat ook is meegenomen in het rapport heet 'de Tiendgorzen' onderzocht.




De **visitatiecommissie** bestond uit:

Cees van Helteren	Kenniscentrum Groen & Handicap
Job Haug	Kenniscentrum Groen & Handicap
Els van der Made	Ervaringsdeskundige (rolstoelgebruiker)
Jose Koopman	Natuurmonumenten (specialist natuurbeleving en recreatie)
Karen Buitelaar	Natuurmonumenten (beheerder Bezoekerscentrum Tiengemeten)
Eduard Reuvers	Natuurmonumenten (boswachter/gebouwbeheer)
Chantal van Burg	Natuurmonumenten (boswachter/communicatie)
Mark Mandemakers	Natuurmonumenten (projectleider)


Tiengemeten ligt middenin de machtige delta van Zuidwest-Nederland, waar Rijn, Maas en Schelde uitmonden in zee. Samen met de overheid en andere partners werkt Natuurmonumenten hier aan een meer natuurlijke delta. Op Tiengemeten ervaar je ècht wat de Ecologische Hoofdstructuur oplevert, voor mens en natuur:




Overzicht terrein










-  Geasfalteerd (Vlak en goed berijdbaar met de rolstoel)
 -  Halfverharding (Vlak en redelijk berijdbaar met de rolstoel)
 -  Klinkers (zeer hobbelig en een dwarshelling, zeer moeilijk berijdbaar met de rolstoel)
- * Nummers komen overeen met de nummering in de onderstaande tabel.



4. Bevindingen en advies




() = geeft locatie op de plattegrond aan.		Essentieel voor toegankelijkheid		
		Urgent maar van iets lagere orde		
		Minder urgent		
		Voldoet al		
		Geen opmerking/geen prioriteit		
No	Onderwerp	no	Advies	Prioriteit
Openbaar vervoer				
1.	Op de Nieuwendijk zijn 2 bushaltes (halte Zuid Beijerland, Veerdienst). Deze haltes zijn volgens Google Earth niet aangepast.	1.1.	<ul style="list-style-type: none"> Neem hierover contact op met de verantwoordelijke organisatie voor het vervoer 'de provincie Zuid-Holland' en dien een verzoek in om beide bushaltes aan te passen, zodat rolstoelgebruikers gebruik kunnen maken van de bus. Mogelijk halteert hier een buurtbus met een lift aan de achter zijde. In dat geval hoeft de halte niet te worden aangepast. 	
Parkeerplaats				
2.	<p>Er zijn 4 gehandicaptenparkeerplaatsen elk 3,5 m breed. Deze parkeerplaatsen worden met het pictogram van een rolstoel op het wegdek aangeduid. Vanaf het begin van de parkeerplaats zijn deze pictogrammen niet of nauwelijks te zien, zeker wanneer er één of meerdere auto's staan geparkeerd.</p> 	2.1.	<ul style="list-style-type: none"> Geef elke gehandicaptenparkeerplaats apart aan met verkeersbord E6 (bijvoorbeeld in de berm). Plaats deze borden zo dat deze zichtbaar zijn wanneer iemand de parkeerplaats oprijdt. 	




() = geeft locatie op de plattegrond aan.		Essentieel voor toegankelijkheid	Red	
		Urgent maar van iets lagere orde	Yellow	
		Minder urgent	Blue	
		Voldoet al	Green	
		Geen opmerking/geen prioriteit	White	
No	Onderwerp	no	Advies	Prioriteit
3.	<p>Er is een oplaadpunt voor elektrische fietsen en scootmobielen. Deze plaats is bereikbaar via een ondergrond van grastegels (lastig berijdbaar). Het gras rond deze parkeerplaats is hoog en ongeschikt voor scootmobielen.</p> 	3.1.	<ul style="list-style-type: none"> Ver vang de grastegels ter plaatse door trottoirtegels en laat deze op de parkeerplaats aansluiten met behulp van een pad van trottoirtegels dat tenminste 1,2 m breed is. 	Red
4.	<p>Er is een picknicktafel aangebracht die lastig of onbereikbaar is voor rollator- en rolstoelgebruikers.</p> 	4.1.	<ul style="list-style-type: none"> Breng een verharding aan zodat de kopse kant van de picknicktafel ook met een rollator of rolstoel bereikbaar is (nog beter plaats de picknicktafel op een verharding van bijvoorbeeld klinkers). 	Yellow
Ommetje/uitkijkpunt natuurgebied 'Tiendgorzen' (parkeerplaats)				
5.	<p>Vanaf de parkeerplaats is een rondgaand pad dat vanaf twee kanten wordt bewegwijzerd met een bord van de gemeente (Wethouder C. Molendijkbank). Vanaf deze bewegwijzering tot de betreffende bank is een halfverhard pad aangebracht dat enigszins berijdbaar is door rolstoelen.. Op één van de plattegronden werd de locatie van de bank aangegeven als uitkijkpunt.</p> 	5.1.	<ul style="list-style-type: none"> Breng een duidelijke bewegwijzering aan naar het rolstoeltoegankelijke pad bij het officiële startpunt van de wandelroute door Tiendgorzen. Voorzie het startpunt van het rolstoelpad naar het uitkijkpunt (de bank) ook van een informatiebord met gegevens over de natuur, zodat de aantrekkelijkheid van dit wandelpad verhoogd wordt. 	Red





() = geeft locatie op de plattegrond aan.		Essentieel voor toegankelijkheid				
		Urgent maar van iets lagere orde				
		Minder urgent				
		Voldoet al				
		Geen opmerking/geen prioriteit				
No	Onderwerp	no	Advies	Prioriteit		
	<p>Vanaf de andere zijde van de parkeerplaats wordt deze wandeling met een bord van natuurmonument aangegeven.</p> <p>Dit deel van het pad tot de Wethouder C. Molendijkbank bestaat uit gras en is ongeschikt voor rolstoelgebruikers.</p>					
	<p>Vanaf het begin van de parkeerplaats wordt de route aangegeven met een groene wegwijzer (zie afbeelding). Deze wegwijzer is halverwege de parkeerplaats aangebracht en valt nauwelijks op.</p>		5.2.	<ul style="list-style-type: none"> Plaats de wegwijzer naar het begin van de parkeerplaats. Laat het pad hier beginnen. 		
	<p>Bij het huidige startpunt is een klein informatiebord (A3 formaat) aangebracht. Dit bord is te hoog voor rolstoelgebruikers en kleine mensen en door de kuilen en het gras nauwelijks of niet te bereiken.</p>		5.3.	<ul style="list-style-type: none"> Geef bij deze wegwijzer aan dat dit pad leidt naar een uitzichtpunt en geef de afstand aan (250 m). 		
			5.4.	<ul style="list-style-type: none"> Breng het informatiebord lager aan en zorg dat rolstoelgebruikers en kleine mensen het kunnen bereiken en kunnen lezen. 		





() = geeft locatie op de plattegrond aan.		Essentieel voor toegankelijkheid		Prioriteit	
		Urgent maar van iets lagere orde			
		Minder urgent			
		Voldoet al			
		Geen opmerking/geen prioriteit			
No	Onderwerp	no	Advies		
	Lay out en leesbaarheid teksten is goed. Dit bord bevindt zich bij een deel van de route dat ongeschikt voor rollators en rolstoelen is.		5.5.	<ul style="list-style-type: none"> Breng eenzelfde bord bij het startpunt voor rolstoelgebruikers aan (begin parkeerplaats) 	
6.	Delen van het pad zijn te smal voor rolstoelgebruikers.		6.1.	<ul style="list-style-type: none"> Zorg dat het pad overal tenminste 1,1 m breed is, zodat het geschikt is voor rolstoelgebruikers. 	
	Op een enkele plaats is halfverharding mul geworden en niet meer berijdbaar met de rolstoel.		6.2.	<ul style="list-style-type: none"> Zorg voor een goede halfverharding die volledig berijdbaar is door rolstoelgebruikers. 	
7.	Langs en op het pad liggen veel hondenuitwerpselen. Voor rolstoelgebruikers is dit zeer onaantrekkelijk.		7.1.	<ul style="list-style-type: none"> Geef bij beide startpunten van het pad opvallend aan dat hondenuitwerpselen opgeruimd moeten worden i.v.m. rolstoelgebruikers. 	




() = geeft locatie op de plattegrond aan.		Essentieel voor toegankelijkheid		Prioriteit
		Urgent maar van iets lagere orde		
		Minder urgent		
		Voldoet al		
		Geen opmerking/geen prioriteit		
No	Onderwerp	no	Advies	
8.	In het pad troffen wij een gat (waarschijnlijk een mollengang). 	8.1.	<ul style="list-style-type: none"> • Loop het pad jaarlijks na en herstel onvolkomenheden. 	Red
9.	Rond de bank liggen de schelpen los en is het pad niet meer berijdbaar door rolstoelen. 	9.1.	<ul style="list-style-type: none"> • Dien bij de gemeente een verzoek in om het pad rond de bank berijdbaar te maken voor bezoekers met een rollator of rolstoel. Mogelijk kan hier beter een echte verharding aangebracht worden omdat hier regelmatig gedraaid wordt met rolstoelen en kinderwagens waardoor de halfverharding los komt te liggen. • Zorg dat rolstoelgebruikers tenminste het midden van de bank kunnen bereiken, omdat dit het beste uitkijkpunt is in verband met het riet. 	
	De bestrating rond de bank is lang niet onderhouden, ziet er rommelig uit en de bank is nauwelijks aantrekkelijk om plaats te nemen om te genieten van het uitzicht.	9.2.	<ul style="list-style-type: none"> • Breng een strakke afscheiding aan tussen het pad en de berm (trottoirbanden). • Vernieuw het straat materiaal en zorg voor een goede berijdbare halfverharding. • Maak de bank schoon. 	Yellow

() = geeft locatie op de plattegrond aan.		Essentieel voor toegankelijkheid	Red		
		Urgent maar van iets lagere orde	Yellow		
		Minder urgent	Blue		
		Voldoet al	Green		
		Geen opmerking/geen prioriteit	White		
No	Onderwerp	no	Advies	Prioriteit	
Aanlegsteiger kleine boot (vaste land)					
10.	Het pad naar de kleine aanlegsteiger voor werkboten is te smal en te steil voor rolstoelgebruikers.		10.1	<ul style="list-style-type: none"> Breng een geschikt pad aan. 	Blue
11.	De brug naar de kleine aanlegsteiger heeft drempels en is te steil voor rolstoelgebruikers.		11.1	<ul style="list-style-type: none"> Breng een minder steile brug aan met een afrij beveiliging aan weerszijden. 	Blue
12.	De steiger zelf is bruikbaar voor rolstoelgebruikers.		12.1	<ul style="list-style-type: none"> Geen opmerkingen. 	Green



() = geeft locatie op de plattegrond aan.		Essentieel voor toegankelijkheid	Red		
		Urgent maar van iets lagere orde	Yellow		
		Minder urgent	Blue		
		Voldoet al	Green		
		Geen opmerking/geen prioriteit	White		
No	Onderwerp	no	Advies	Prioriteit	
Bewegwijzering (vaste land)					
13.	De bewegwijzering is goed leesbaar en duidelijk.		13.1	<ul style="list-style-type: none"> Geen opmerking. 	Green
14.	De bewegwijzering is goed leesbaar en duidelijk.		14.1	<ul style="list-style-type: none"> Geen opmerking. 	Green
Kaartverkoop/infopunt (vaste land)					
15.	De informatieruimte is verdiept en alleen bereikbaar via 3 traptreden.		15.1	<ul style="list-style-type: none"> Geen oplossing. 	Blue


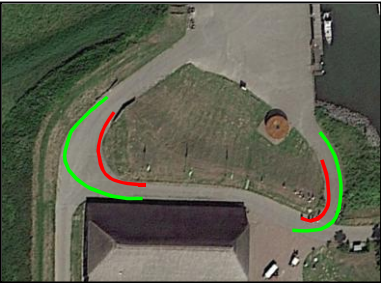
() = geeft locatie op de plattegrond aan.		Essentieel voor toegankelijkheid	Red	
		Urgent maar van iets lagere orde	Yellow	
		Minder urgent	Blue	
		Voldoet al	Green	
		Geen opmerking/geen prioriteit	White	
No	Onderwerp	no	Advies	Prioriteit
16.	<p>Er is een ticketautomaat. De bedieningshoogte (0,9/1,5 m) is ook geschikt voor rolstoelgebruikers.</p> 	16.1	<ul style="list-style-type: none"> Geen opmerkingen. 	Green
	<p>In de looproute bevinden zich enkele stoelen. Er ontbreekt een vrije draaicirkel van 1,5 m voor de automaat.</p> 	16.2	<ul style="list-style-type: none"> Verwijder de stoelen uit de looproute. 	Red
17.	<p>Er is een toilet voor bezoekers. De toegangsdeur heeft een drempel van ca 5 cm. De drempel is te hoog voor rolstoelgebruikers.</p> 	17.1	<ul style="list-style-type: none"> Versmal de mat en zorg dat deze direct op de onderdorpel aansluit. 	Red




() = geeft locatie op de plattegrond aan.		Essentieel voor toegankelijkheid				
		Urgent maar van iets lagere orde				
		Minder urgent				
		Voldoet al				
		Geen opmerking/geen prioriteit				
No	Onderwerp	no	Advies	Prioriteit		
	Als de mat wordt versmald en direct tegen de onderdorpel wordt aangebracht, is de drempel van 5 cm te overbruggen met een rolstoel.					
18.	Dit toilet is geschikt voor rolstoelgebruikers die enkele stappen kunnen lopen. De rolstoel kan tot vlak naast de closetpot worden gereden.		18.1	<ul style="list-style-type: none"> De situatie kan verbeterd worden door een 2^e beugel op de wand aan te brengen (gele pijl). 		
Aanlegsteiger rondvaartboot (vaste land)						
19.	De aanlegsteiger is goed bereikbaar met een rolstoel.		19.1	<ul style="list-style-type: none"> Informeert mensen via de website of en welke rolstoelen vervoerd kunnen worden en maak een korte filmimpresie (bijvoorbeeld een filmpje op YouTube) zodat mensen vooraf een goede indruk krijgen van de mogelijkheden. 		



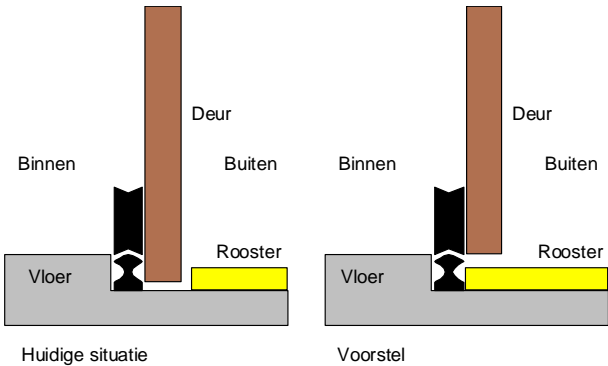
() = geeft locatie op de plattegrond aan.		Essentieel voor toegankelijkheid	Red	
		Urgent maar van iets lagere orde	Yellow	
		Minder urgent	Blue	
		Voldoet al	Green	
		Geen opmerking/geen prioriteit	White	
No	Onderwerp	no	Advies	Prioriteit
	<p>De rondvaartboot heeft een losse helling met een vrije breedte van 73 cm met aan beide zijden 4 cm afrijbeveiliging. Het Bouwbesluit hanteert een vrije doorgang van 90 cm. Voor een aantal rolstoelen is 73 cm te smal.</p> 		<ul style="list-style-type: none"> Geef op de website duidelijk de beperkingen aan. 	Red
Overige voorzieningen (vaste land)				
20.	<p>Langs het toegangspad zijn een aantal balken aangebracht waar passagiers, die op het veer wachten, plaats kunnen nemen. Tussen de balken zijn een aantal sparingen zodat een rolstoelgebruiker tussen de wachtenden plaats kan nemen.</p> 	20.1	<ul style="list-style-type: none"> Hele goede oplossing ! 	Green
				




() = geeft locatie op de plattegrond aan.		Essentieel voor toegankelijkheid	Red		
		Urgent maar van iets lagere orde	Yellow		
		Minder urgent	Blue		
		Voldoet al	Green		
		Geen opmerking/geen prioriteit	White		
No	Onderwerp	no	Advies	Prioriteit	
21.	Op het huisje bij de kaartcontrole is een plattegrond van Tiengemeten aangebracht op een hoogte van ca 1 / 2 m. Voor rolstoelgebruikers en kleine mensen is deze plattegrond te hoog aangebracht en niet of nauwelijks leesbaar.		21.1	<ul style="list-style-type: none"> Breng deze plattegrond 15 a 20 cm lager aan. 	Red
22.	Het toegangshek is breed en er zijn geen drempels.		22.1	<ul style="list-style-type: none"> Geen opmerkingen. 	Green
Veerboot					
23.	De hellingplaat van het veerpont heeft een drempel van ca 5 cm. Voor rolstoelgebruikers is dit erg hoog.		23.1	<ul style="list-style-type: none"> Zorg dat de drempel schuin is, zodat er een helling ontstaat. 	Yellow



() = geeft locatie op de plattegrond aan.		Essentieel voor toegankelijkheid		Red
		Urgent maar van iets lagere orde		Yellow
		Minder urgent		Blue
		Voldoet al		Green
		Geen opmerking/geen prioriteit		White
No	Onderwerp	no	Advies	Prioriteit
24.	<p>Aan boord van de veerpont zijn meerdere banken met een zithoogte van ca 60 cm. Deze banken zijn hoog en passagiers kunnen niet met de voeten bij de grond. De ergonomische zithoogte is 46 cm. Voor sommige mensen is het wenselijk dat er ook enkele zitplaatsen zijn met een zithoogte van ca 46 cm.</p> 	24.1	<ul style="list-style-type: none"> Breng enkele zitplaatsen aan met een zithoogte van ca 46 cm. 	Yellow
	De bejegening en de aangeboden hulpo aan passagiers is voortreffelijk !	24.2	<ul style="list-style-type: none"> Geen opmerking. 	Green
Aanlegsteiger Waterbus (Tiengemeten)				
25.	<p>Vanaf Rotterdam is Tiengemeten met een Waterbus bereikbaar. Volgens de website is er plaats voor 4 rolstoelen. Op Tiengemeten is een aparte aanlegsteiger voor de Waterbus. Deze aanlegplaats heeft verschillende hoogtes in verband met de waterstand. Wat dat voor rolstoelgebruikers betekend is onbekend.</p> 	25.1	<ul style="list-style-type: none"> Plaats op de website een filmpje over hoe rolstoelgebruikers in en uit de Waterbus rijden. Wanneer de hoogte van de waterstand invloed heeft op de mate van toegankelijkheid (de steilheid van de aanlegplank?) laat dat op het filmpje zien. 	Red




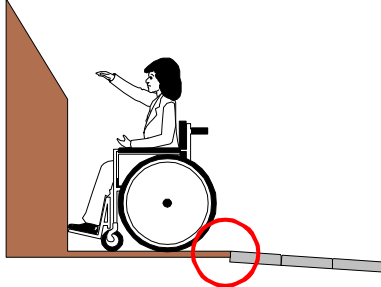
() = geeft locatie op de plattegrond aan.		Essentieel voor toegankelijkheid	Red	
		Urgent maar van iets lagere orde	Yellow	
		Minder urgent	Blue	
		Voldoet al	Green	
		Geen opmerking/geen prioriteit	White	
No	Onderwerp	no	Advies	Prioriteit
Wachruimte (Tiengemetten)				
26.	<p>Er is een overdekte zitplaats met enige bescherming bij regen. Deze zitplaats is bereikbaar en bruikbaar voor rolstoelgebruikers.</p> 	26.1	<ul style="list-style-type: none"> Geen opmerkingen. 	Green
Hellingen/dijken (Tiengemetten)				
27.	<p>Rond het eiland ligt een dijk. Er zijn verschillende locaties waar bezoekers deze dijk oversteken. Bij de aanlegplaats zijn 2 oversteken met een steil helling. Wanneer een helling in een bocht wordt aangebracht is de binnenbocht (rode lijn) over het algemeen veel steiler dan de buitenbocht (groene steil). Wij hebben de ervaring dat rolstoelgebruikers en ouderen met een rollator dat niet weten en vaak automatisch kiezen voor de kortste en dus steilste route.</p> 	27.1	<ul style="list-style-type: none"> Geef op de buitenbocht een voetganger aan, zodat bezoekers denken dat de buitenbocht een voetpad is. 	Yellow




() = geeft locatie op de plattegrond aan.		Essentieel voor toegankelijkheid			
		Urgent maar van iets lagere orde			
		Minder urgent			
		Voldoet al			
		Geen opmerking/geen prioriteit			
No	Onderwerp	no	Advies	Prioriteit	
Bewegwijzering (Tiengemeten)					
28.	Goed leesbaar en duidelijk. Het voldoet niet aan de eisen die Natuurmonumenten stelt, hier zou een handwijzer toegepast moeten worden.		28.1	<ul style="list-style-type: none"> • Geen opmerking. 	
29.	Goed leesbaar en duidelijk.		29.1	<ul style="list-style-type: none"> • Geen opmerking. 	
30.	Langs de weg richting Pannenkoekenhuis en Landbouwmuseum staat een bewegwijzering op ca 3 m van de weg. De letters zijn klein en vanaf een afstand lastig leesbaar voor mensen met een visuele beperking. Het bord zelf is vervuild wat de leesbaarheid niet ten goede komt.		30.1	<ul style="list-style-type: none"> • Maak het bord schoon. 	
			30.2	<ul style="list-style-type: none"> • Plaats het bord direct langs de weg. 	



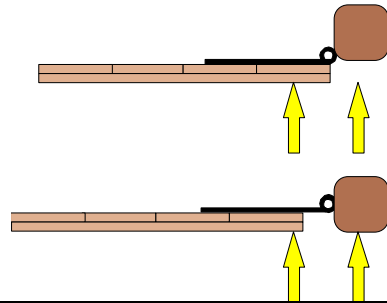

() = geeft locatie op de plattegrond aan.		Essentieel voor toegankelijkheid		
		Urgent maar van iets lagere orde		
		Minder urgent		
		Voldoet al		
		Geen opmerking/geen prioriteit		
No	Onderwerp	no	Advies	Prioriteit
Bezoekerscentrum (Tiengemeten)				
31.	<p>De aansluiting van de klinkers op het asfalt is verzakt waardoor er een drempel en een geul ontstaat.</p> 	31.1	<ul style="list-style-type: none"> Herbestraat de aansluiting en zorg dat de klinkers zonder gleuf en zonder hoogteverschil aansluiten op het asfalt. 	
32.	<p>De toegangsdeur (schuifdeur) loopt over een rail met een hoogteverschil van ca 6 cm. Te hoog voor een rolstoelgebruiker. Er ligt een rooster voor dat als oprit kan dienen, mits het direct aansluit op de rail. Omdat de deur bij het sluiten ruimte nodig heeft wordt het rooster bij het sluiten van de deur naar achter getrokken. Tijdens de visitatie lag het rooster ca 10 cm van de rail. Daardoor ontstaat een gleuf waar de voorwielen van een rolstoel en een rollator in vastlopen. Het is noodzakelijk dat het rooster strak tegen de rail ligt. Er komen dagelijks veel rolstoelgebruikers en kennelijk zijn niet alle medewerkers op de hoogte dat dit belangrijk is. Om te voorkomen dat dit probleem telkens terugkeert, adviseren wij om een permanente oplossing te zoeken.</p> 	32.1	<ul style="list-style-type: none"> Onderzoek of het mogelijk is om de deuren zover in te korten dat deze over de roosters kunnen schuiven. <div style="text-align: center;">  <p>Huidige situatie Voorstel</p> </div>	



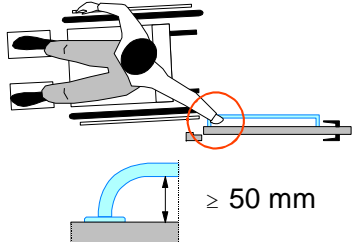

() = geeft locatie op de plattegrond aan.		Essentieel voor toegankelijkheid		Prioriteit	
		Urgent maar van iets lagere orde			
		Minder urgent			
		Voldoet al			
		Geen opmerking/geen prioriteit			
No	Onderwerp	no	Advies		
33.	Wanneer het regent en bij koude weersomstandigheden kan de schuifdeur gesloten zijn en moeten bezoekers gebruik maken van een kleine deur in de schuifdeur. Deze deur is ongeschikt voor rolstoelgebruikers.		33.1	<ul style="list-style-type: none"> Geen oplossing. 	
34.	Op de wand zijn informatie borden aangebracht en een plattegrond van het eiland op een hoogte van 1,2 / 2,2 m. Voor rolstoelgebruikers en kleine mensen is deze plattegrond te hoog aangebracht en niet of nauwelijks leesbaar.		34.1	<ul style="list-style-type: none"> Breng de informatieborden en plattegronden op een hoogte aan dat kleine mensen en rolstoelgebruikers ook de teksten kunnen lezen (0,9/1,9 m). 	
35.	De winkel is zeer overzichtelijk, ook voor rolstoelgebruikers en kleine mensen.		35.1	<ul style="list-style-type: none"> Geen opmerkingen. 	




() = geeft locatie op de plattegrond aan.		Essentieel voor toegankelijkheid	Red	
		Urgent maar van iets lagere orde	Yellow	
		Minder urgent	Blue	
		Voldoet al	Green	
		Geen opmerking/geen prioriteit	White	
No	Onderwerp	no	Advies	Prioriteit
	<p>Tussen de kasten is beperkte manoeuvreerruimte. Dit zou iets beter kunnen zijn.</p> 	35.2	<ul style="list-style-type: none"> Plaats de kasten iets meer uit elkaar zodat er meer ruimte is voor een rolstoel. 	Yellow
Bezoekerscentrum (expositie)				
36.	<p>Bij dit scherm staan 4 stoeltjes voor kinderen, 2 koptelefoons met een draadlengte van ca 1 m en 4 stoelen voor volwassenen op ca 2,5 m afstand.</p> <p>Kinderen moeten recht naar boven kijken en zien nauwelijks iets. Volwassenen moeten hun stoelen wel erg ver naar voren schuiven om een koptelefoon op te kunnen zetten. Voor slechthorenden (waaronder veel ouderen) is een koptelefoon noodzakelijk om het verhaal te volgen.</p> 	36.1	<ul style="list-style-type: none"> Verleng de snoeren van de koptelefoons of verlaag het scherm (is beter voor de kinderen). Breng 2 koptelefoons aan voor volwassenen. 	Red



() = geeft locatie op de plattegrond aan.		Essentieel voor toegankelijkheid	Red		
		Urgent maar van iets lagere orde	Yellow		
		Minder urgent	Blue		
		Voldoet al	Green		
		Geen opmerking/geen prioriteit	White		
No	Onderwerp	no	Advies	Prioriteit	
37.	Dit informatiebord is goed leesbaar. 	37.1	<ul style="list-style-type: none"> Geen opmerkingen. 	Green	
38.	Dit scherm is goed te zien voor iedereen. 	38.1	<ul style="list-style-type: none"> Geen opmerkingen. 	Green	
39.	Dit scherm is redelijk te lezen en te bedienen door zittende en staande personen. Een rolstoelgebruiker kan niet voor het scherm rijden. We hebben tijdens de visitatie de rolstoelgebruiker op de houten plaat getild. Doe dat nooit zelf, een rolstoel bestaat uit losse onderdelen en kan uit elkaar vallen ! 	39.1	<ul style="list-style-type: none"> Herbestraat de tegelvloer rondom dit scherm en zorg dat de tegelvloer zonder hoogteverschil en zonder gleuf op het vlonder aansluit. 		Red




() = geeft locatie op de plattegrond aan.		Essentieel voor toegankelijkheid		Red
		Urgent maar van iets lagere orde		Yellow
		Minder urgent		Blue
		Voldoet al		Green
		Geen opmerking/geen prioriteit		White
No	Onderwerp	no	Advies	Prioriteit
40.	Dit scherm is ongeschikt voor rolstoelgebruikers en kleine mensen. 	40.1	<ul style="list-style-type: none"> Geen oplossing. 	
41.	Er zijn twee kasten met brochures en informatie. Deze zijn goed bereikbaar en bruikbaar. 	41.1	<ul style="list-style-type: none"> Geen opmerkingen. 	Green
42.	In het bezoekerscentrum zijn losse tafels en stoelen. Rolstoelgebruikers kunnen ook gebruik maken van deze tafels, omdat zij met de voetsteunen en de knieën onder het tafelblad kunnen rijden. 	42.1	<ul style="list-style-type: none"> Geen opmerkingen. 	Green




() = geeft locatie op de plattegrond aan.		Essentieel voor toegankelijkheid		Prioriteit
		Urgent maar van iets lagere orde		
		Minder urgent		
		Voldoet al		
		Geen opmerking/geen prioriteit		
No	Onderwerp	no	Advies	
43.	In de ruimte is een koffie en thee automaat aangebracht met een bedieningshoogte van ca 1,7 m (te hoog voor rolstoelgebruikers). Een maximale bedieningshoogte van 1,5 m is wenselijk. 	43.1	<ul style="list-style-type: none"> Bring de automaat lager aan zodat de bedieningshoogte zicht tussen 1,4 en 1,5 m bevindt. 	
44.	De toiletten zijn bereikbaar via een smalle deuropening en een smalle gang. De vrije doorgang van de deur is 78 cm. Dit is te smal voor een rolstoelgebruiker. De situatie kan verbeterd worden door de deur anders op te hangen. 	44.1	<ul style="list-style-type: none"> Vervang de scharnieren en zorg dat de deur de vrije doorgang niet belemmerd. 	
45.	In de smalle gang bevindt zich een kastje dat de doorgang belemmert. 	45.1	<ul style="list-style-type: none"> Verwijder het kastje. 	



() = geeft locatie op de plattegrond aan.		Essentieel voor toegankelijkheid		Prioriteit	
		Urgent maar van iets lagere orde			
		Minder urgent			
		Voldoet al			
		Geen opmerking/geen prioriteit			
No	Onderwerp	no	Advies		
46.	De baby verschoontafel blokkeert de ruimte direct naast het toilet. Zonder baby verschoontafel voldoet de maatvoering en inrichting van het rolstoeltoilet. Er kan een rolstoel naast de closetpot staan, er kan een rolstoel recht voor de closetpot staan en er is een vrije draaicirkel van 1,5 m aanwezig.		46.1	<ul style="list-style-type: none"> Vervang de baby verschoontafel door een uitklapbare die aan de wand is bevestigd en de rolstoelgebruiker niet hindert. Bijvoorbeeld aan de lange wand voor de closetpot. 	
47.	De deur van het rolstoeltoegankelijke toilet is voorzien van een haak voor een jas op een hoogte ca 1,7 m (te hoog voor rolstoelgebruikers). Er ontbreekt op ca 90 cm hoogte een beugel zodat een rolstoelgebruiker zelf de deur dicht kan trekken.		47.1	<ul style="list-style-type: none"> Breng de kledinghaak lager aan (ca 1,4 m). Breng aan de binnenzijde van de deur een beugel aan. 	
48.	Op de website wordt helder aangegeven dat er meerdere soorten fietsen te huur zijn. Reserveren door individuen is niet mogelijk. Voor sommige mensen is het wenselijk dat zij er zeker van zijn dat er bijvoorbeeld een tandem beschikbaar is (denk aan mensen met een visuele beperking met een begeleider).		48.1	<ul style="list-style-type: none"> Zorg dat gehandicapten wel vooraf fietsen mogen reserveren. 	




() = geeft locatie op de plattegrond aan.		Essentieel voor toegankelijkheid	Red	
		Urgent maar van iets lagere orde	Yellow	
		Minder urgent	Blue	
		Voldoet al	Green	
		Geen opmerking/geen prioriteit	White	
No	Onderwerp	no	Advies	Prioriteit
49.	Er is een duwrolstoel aanwezig. 	49.1	<ul style="list-style-type: none"> Geef op de website aan dat er een rolstoel beschikbaar is. 	Red
Landleven (Rien Poortvliet museum) Breng de eigenaar van het gebouw op de hoogte van de onderstaande bevindingen en adviezen.				
50.	De toegangsdeur is voorzien van een lichte dranger. Rolstoel- en rollatorgebruikers zijn niet of nauwelijks in staat om zelfstandig deuren met drangers te openen. Een deurautomaat is wenselijk maar wij verwachten weinig problemen omdat mensen vrijwel altijd gezamenlijk naar het eiland komen. 	50.1	<ul style="list-style-type: none"> Verwijder de dranger op de voordeur. 	Yellow
51.	De toegangsdeur heeft een hoge drempel van ca 5 cm (2 cm is het maximum). Doordat de drempel is afgerond is deze wel enigszins berijdbaar. 	51.1	<ul style="list-style-type: none"> Verwijder de drempel. 	Yellow




() = geeft locatie op de plattegrond aan.		Essentieel voor toegankelijkheid		Prioriteit
		Urgent maar van iets lagere orde		
		Minder urgent		
		Voldoet al		
		Geen opmerking/geen prioriteit		
No	Onderwerp	no	Advies	
52.	<p>Onder het tafelblad bevindt zich een balk waardoor de tafel niet onderrijdbaar is voor rolstoelgebruikers.</p> 	52.1	<ul style="list-style-type: none"> Vervang de tafel door een tafel die wel onderrijdbaar is. 	
53.	<p>De vrije doorgang van de binnendeuren is 80 cm (geschikt voor rolstoelen). Er zijn geen drempels. Twee doorgangen zijn voorzien van kraalgordijnen. Tijdens de visitatie kwam onze rolstoelgebruikster daarin vast te zitten met de wielen.</p> 	53.1	<ul style="list-style-type: none"> Verwijder of vervang de kraalgordijnen door iets dat niet tussen de wielen van een rolstoel kan komen. 	
54.	<p>De verdieping is bereikbaar met een hefplateaulift (1 x 1,4 m). De vrije doorgang is 0,9 m. Deze lift voldoet aan de wettelijke eisen. De liftdeuren zijn voorzien van drangers en veel rollator en rolstoelgebruikers kunnen niet of nauwelijks deuren met drangers openen.</p>	54.1	<ul style="list-style-type: none"> Voorzie de lift deuren van automatische openers. 	
	<p>Er ontbreekt een softstart waardoor de lift telkens met een schok in beweging komt. Veel rolstoelgebruikers zijn gevoelig voor doorzit- en doorligplekken. Als zo'n wond ontstaat duurt het soms meer dan een jaar voor deze weer dicht is. Ook zijn er mensen die zeer gevoelig zijn. Schokken moeten daarom worden voorkomen. De optie van een softstart wordt meestal als optie door de leverancier aangegeven.</p>	54.2	<ul style="list-style-type: none"> Voorzie de lift van een softstart. 	


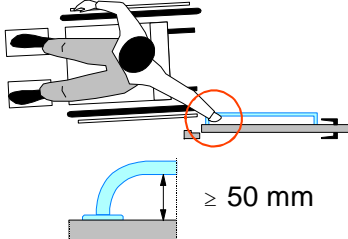

() = geeft locatie op de plattegrond aan.		Essentieel voor toegankelijkheid	Red	
		Urgent maar van iets lagere orde	Yellow	
		Minder urgent	Blue	
		Voldoet al	Green	
		Geen opmerking/geen prioriteit	White	
No	Onderwerp	no	Advies	Prioriteit
55.	Op de verdieping is een leestafel. Om de tafel is beperkte manoeuvreerruimte. De vloer loopt schuin, waardoor rolstoelen de neiging hebben om weg te rijden. 	55.1	<ul style="list-style-type: none"> Draai de tafel een kwartslag. Daardoor ontstaat er meer manoeuvreerruimte en hebben rolstoelgebruikers minder last van de schuine vloer. 	Yellow
56.	De schilderijen zijn vanuit zittende en staande positie goed te zien. Wel zijn de schilderijen en tekeningen voorzien van een lijst met spiegeland glas dat vanuit sommige kijkhoeken hinderlijk zal zijn.	56.1	<ul style="list-style-type: none"> Voorzie de lijsten van mat glas. 	Blue
Terras (Tiengemeten)				
57.	Voor het bezoekerscentrum en het museum is een terras met banken zonder armleuningen met een goede zithoogte en tafels. Omdat er ook regelmatig ouderen komen is het wenselijk dat er ook enkele stoelen met armleuning zijn, voor mensen die moeite hebben met opstaan. 	57.1	<ul style="list-style-type: none"> Breng enkele stoelen met armleuningen aan. 	Yellow






() = geeft locatie op de plattegrond aan.		Essentieel voor toegankelijkheid	Red	
		Urgent maar van iets lagere orde	Yellow	
		Minder urgent	Blue	
		Voldoet al	Green	
		Geen opmerking/geen prioriteit	White	
No	Onderwerp	no	Advies	Prioriteit
Bestrating (Tiengemetten)				
58.	<p>Veel paden bestaan uit klinkers. Over het algemeen liggen deze redelijk vlak. Op een enkel punt zijn de klinkers verzakt (waarschijnlijk mollengangen) en moet er herbestraat worden.</p> 	58.1	<ul style="list-style-type: none"> Herbestraat het klinkerpad naast het bezoekerscentrum. 	Red
	<p>In het pad richting Vliedberg is een deel door een mollengang verzakt..</p> 	58.2	<ul style="list-style-type: none"> Herbestraat een deel van de helling voor de Vliedberg. 	
	<p>Hoewel de klinkers vlak zijn aangebracht hobbelen rolstoelen. Onze rolstoelgebruikster klaagde dat haar armen zeer deden toen ze over het pad moest rijden. Het is niet aangenaam om over de klinkers te rijden. Ook zijn de paden bol aangelegd en moeten rolstoelgebruikers voortdurend zorgen dat zij boven de ronding rijden, anders rijden zij automatisch van het pad af. Voor een korte afstand ca 10 m kost dit weinig moeite en is er geen probleem. Voor afstanden van meer dan 50 m is dit wel problematisch.</p> 	58.3	<ul style="list-style-type: none"> Het is wenselijk de klinkers in paden waar vaker rolstoelgebruikers rijden worden vervangen door een vlakke bestrating. Zorg dat de dwarshelling nooit steiler is dan 1:50 om te voorkomen dat rolstoelen en rollators spontaan het pad afrijden en in de berm terechtkomen. 	



() = geeft locatie op de plattegrond aan.		Essentieel voor toegankelijkheid		
		Urgent maar van iets lagere orde		
		Minder urgent		
		Voldoet al		
		Geen opmerking/geen prioriteit		
No	Onderwerp	no	Advies	Prioriteit
59.	De asfalt bestrating is vlak en zeer goed berijdbaar door rolstoelgebruikers. 	59.1	<ul style="list-style-type: none"> • Geen opmerking. 	
60.	Er zijn paden die zijn afgewerkt met een halfverharding. De paden die wij tijdens de visitatie hebben gezien waren allemaal goed berijdbaar. 	60.1	<ul style="list-style-type: none"> • Geen opmerking. 	
61.	De verschillende paden die wij tijdens de visitatie hebben belopen waren allemaal voorzien van een strakke scheiding tussen het pad en de berm die een goede natuurlijke gidslijn vormt en bruikbaar is voor blinden en slechtzienden om zelf de weg te vinden en te volgen.	61.1	<ul style="list-style-type: none"> • Geen opmerking. 	




() = geeft locatie op de plattegrond aan.		Essentieel voor toegankelijkheid	Red		
		Urgent maar van iets lagere orde	Yellow		
		Minder urgent	Blue		
		Voldoet al	Green		
		Geen opmerking/geen prioriteit	White		
No	Onderwerp	no	Advies	Prioriteit	
Pannenkoekenhuis (Tiengemeten)					
62.	Het terras aan de achterzijde is met de rolstoel goed bereikbaar en bruikbaar. De tafels zijn onderrijdbaar met een rolstoel.		62.1	<ul style="list-style-type: none"> Geen opmerking. 	Green
63.	Er is een losse plank om de traptreden bij de entree te overbruggen. Op de website staat duidelijk aangegeven dat de begane grond toegankelijk is voor rolstoelgebruikers.		63.1	<ul style="list-style-type: none"> Geen opmerking. 	Green
Landbouwmuseum (Tiengemeten) Breng de eigenaar van het gebouw op de hoogte van de onderstaande bevindingen en adviezen.					
64.	Voor de toegangsdeur is de bestrating verzakt.		64.1	<ul style="list-style-type: none"> Herbestraat de bestrating en zorg dat er geen drempel en gleuf is. 	Red
	De toegangsdeur zelf is voldoende breed en er is geen drempel.		64.2	<ul style="list-style-type: none"> Geen opmerking. 	Green


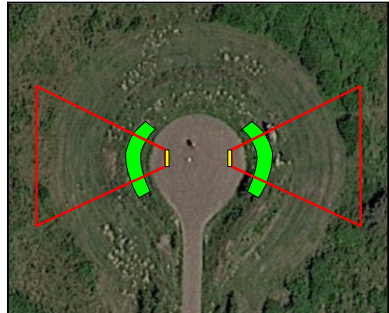
() = geeft locatie op de plattegrond aan.		Essentieel voor toegankelijkheid		Red
		Urgent maar van iets lagere orde		Oranje
		Minder urgent		Blauw
		Voldoet al		Groen
		Geen opmerking/geen prioriteit		Wit
No	Onderwerp	no	Advies	Prioriteit
65.	De presentatie is goed zichtbaar en door de losse stoelen kan er altijd plaats worden gemaakt voor rolstoelen. 	65.1	<ul style="list-style-type: none"> Geen opmerking. 	Groen
66.	De inrichting van het rolstoeltoilet voldoet. Er kan een rolstoel naast de closetpot staan, er kan een rolstoel recht voor de closetpot staan en er is een vrije draaicirkel van 1,5 m aanwezig. 	66.1	<ul style="list-style-type: none"> Geen opmerking. 	Groen
	Er is een opklapbare spiegel toegepast die door de wisselende stand eigenlijk ongeschikt is voor rolstoelgebruikers. Vanuit de rolstoel kunnen veel rolstoelgebruikers deze spiegel niet goed richten. 	66.2	<ul style="list-style-type: none"> Vervang de spiegel door een vaste spiegel die geschikt is voor zittende en staande mensen. Of zet de spiegel vast zodat deze alleen geschikt is voor rolstoelgebruikers. 	Oranje
	In de toiletruimte ontbreekt een alarm.	66.3	<ul style="list-style-type: none"> Zorg dat de portaaldeur altijd openstaat, zodat de vrijwilligers mensen kunnen horen roepen wanneer er iets mis gaat. 	Red

() = geeft locatie op de plattegrond aan.		Essentieel voor toegankelijkheid		Prioriteit
		Urgent maar van iets lagere orde		
		Minder urgent		
		Voldoet al		
		Geen opmerking/geen prioriteit		
No	Onderwerp	no	Advies	
	Er ontbreekt op ca 90 cm hoogte een beugel zodat een rolstoelgebruiker zelf de deur dicht kan trekken. En er ontbreekt een kledinghaak. 	66.4	<ul style="list-style-type: none"> Breng de kledinghaak lager aan (ca 1,4 m). Breng aan de binnenzijde van de deur een beugel aan. 	
67.	Naast het museum worden gewassen geteeld. Het pad bestaat uit hobbelige natuursteen die met moeite te berijden is. De gewassen zelf staan op ca 4 m van het pad. Het gras daartussen is nauwelijks of niet berijdbaar door rolstoelen. 	67.1	<ul style="list-style-type: none"> Breng de gewassen volgende jaren dichterbij het pad aan (bijvoorbeeld op 1 m afstand). Zodat rolstoelgebruikers en makkelijk naast kunnen staan. 	
	Voor elk plantvak staat een bordje met de naam van het gewas. Er is gekozen voor het lettertype Times-Roman, een lettertype met schreven dat voor slechtzienden zeer slecht leesbaar is.	67.2	<ul style="list-style-type: none"> Breng nieuwe bordjes aan met schreefloze letters zoals Arial of Verdana. 	





() = geeft locatie op de plattegrond aan.		Essentieel voor toegankelijkheid		Red	
		Urgent maar van iets lagere orde		Yellow	
		Minder urgent		Blue	
		Voldoet al		Green	
		Geen opmerking/geen prioriteit		White	
No	Onderwerp	no	Advies	Prioriteit	
Oer speelnatuur (Tiengemeten)					
68.	De toegangsdeur heeft een drempel van ca 6 cm.		68.1 <ul style="list-style-type: none"> Herbestraat het toegangspad en zorg dat er geen drempel is. Eventueel kan er in de bestrating een rooster worden opgenomen om vuile en wateroverlast te voorkomen. 		Red
69.	Er is een groot toilet dat ook redelijk bruikbaar is door rolstoelgebruikers. In de ruimte is een degelijke opklapbare verschoontafel aangebracht.		69.1 <ul style="list-style-type: none"> Geen opmerking. 		Green
70.	Bij de speelnatuur is een struinrolstoel beschikbaar.		70.1 <ul style="list-style-type: none"> Zet op de website een afbeelding van deze struinrolstoel, zodat ouders en verzorgers kunnen inschatten of dit voor hun kind geschikt is. 	Red	
			70.2 <ul style="list-style-type: none"> Plaats een kort filmpje op de website waarbij een kind met de struinrolstoel door de speelnatuur rijdt, zodat men een indruk heeft wat men kan verwachten. 		



() = geeft locatie op de plattegrond aan.		Essentieel voor toegankelijkheid	Red		
		Urgent maar van iets lagere orde	Yellow		
		Minder urgent	Blue		
		Voldoet al	Green		
		Geen opmerking/geen prioriteit	White		
No	Onderwerp	no	Advies	Prioriteit	
Wandeling Ontdekkingspad (Kinderroute)					
71.	<p>Er is een ontdekkingspad voor kinderen. Wij gaan er van uit dat het eiland vaak bezocht wordt door families met kinderen, ouders en grootouders. Zo'n route voor de kinderen is een uitgesproken gelegenheid om samen te beleven. De route loopt door gras, wat niet echt prettig rijdt met een rollator of een rolstoel.</p>		71.1	<ul style="list-style-type: none"> Maai de route regelmatig en houdt het gras kort zodat het enigszins berijdbaar is met een rolstoel en een rollator. 	Red
Wandeling Vliedberg					
72.	<p>Aan de voet van de dijk gaat het asfalt over in een bestrating van klinkers. De dijk is ca 4 m hoog en de helling is ca 50 m lang (vrij steil). Voor mensen met een handbewogen rolstoel en voor rollatorgebruikers is deze helling te hoog en te lang.</p>		72.1	<ul style="list-style-type: none"> Geen oplossing. 	White
73.	<p>Boven op de dijk is een prachtig uitzichtpunt, een bank die ook door iemand met een rollator bereikbaar is, is hier wenselijk.</p>		73.1	<ul style="list-style-type: none"> Breng boven op de dijk een bank aan. Zorg dat de verharding ook rond de bank wordt aangebracht zodat deze bereikbaar is en dat een rolstoelgebruiker naast de bank plaats kan nemen. 	Red


() = geeft locatie op de plattegrond aan.		Essentieel voor toegankelijkheid		Prioriteit	
		Urgent maar van iets lagere orde			
		Minder urgent			
		Voldoet al			
		Geen opmerking/geen prioriteit			
No	Onderwerp	no	Advies		
74.	Naast het pad is op ca 4 m afstand een klein informatiebord aangebracht. Onbereikbaar voor rollator en rolstoelgebruikers.		74.1	<ul style="list-style-type: none"> • Ver plaats het informatiebordje tot ca 1 m van het pad. 	
75.	De brug is ook een goede locatie om naar het water te kijken. Lange mensen kunnen steunen en kleine mensen en rolstoelgebruikers kijken onder de leuning door.		75.1	<ul style="list-style-type: none"> • Geen opmerkingen. 	
76.	De afstand tot de Vliedberg over deze hobbelige klinkers is eigenlijk te groot voor rollator en rolstoelgebruikers. Het straatmateriaal is voor deze afstand (2 x 600 m) niet geschikt voor rollator en rolstoelgebruikers.		76.1	<ul style="list-style-type: none"> • Vervang het straatmateriaal door een vlakker materiaal dat beter berijdbaar is. 	

() = geeft locatie op de plattegrond aan.		Essentieel voor toegankelijkheid		Prioriteit
		Urgent maar van iets lagere orde		
		Minder urgent		
		Voldoet al		
		Geen opmerking/geen prioriteit		
No	Onderwerp	no	Advies	
77.	Langs het pad staat één bank. Gezien de afstand is het wenselijk dat e om de 200 m een bank wordt geplaatst. Boven is al aangegeven dat een bank boven op de dijk wenselijk is en een prachtig uitkijkpunt is. Datzelfde geldt voor locatie C waar de gele route zich afsplitst en verder gaat door voor rolstoelgebruikers onbegaanbaar grasland.	77.1	<ul style="list-style-type: none"> Breng meerdere banken aan, bij voorkeur op de locaties hieronder aangegeven. 	
78.	De Vliedberg is ca 4 m hoog en de helling is ca 50 m lang (vrij steil). Voor mensen met een handbewogen rolstoel en voor rollatorgebruikers is deze helling te hoog en te lang.	78.1	<ul style="list-style-type: none"> Informeer bezoekers dat hier sprake is van een lange flauwe helling (in folders, plattegronden en op de website). 	
79.	De Vliedberg zelf is veel te hoog voor rolstoelgebruikers en kleine mensen.	79.1	<ul style="list-style-type: none"> Plaats ten minste twee banken op het uitkijkpunt. Verlaag het gehele uitkijkpunt (minimaal 70 cm) of verlaag het deels. In elk geval moeten bezoekers in een rolstoel en bezoekers die op de bank zitten het gebied kunnen zien. 	



() = geeft locatie op de plattegrond aan.		Essentieel voor toegankelijkheid	Red	
		Urgent maar van iets lagere orde	Yellow	
		Minder urgent	Blue	
		Voldoet al	Green	
		Geen opmerking/geen prioriteit	White	
No	Onderwerp	no	Advies	Prioriteit
Wandeling rond de Wildernis				
80.	<p>De wandelroute 'Rond de wildernis' bestaat tot de hoeve (3) uit een halfverharding die goed berijdbaar is door rolstoelgebruikers.</p> 			Green
81.	<p>De veeroosters boven op de dijk en vlak voor de hoeve zijn ongeschikt voor rollator en rolstoelgebruikers. Ook het hek naast het rooster is ongeschikt.</p> 	81.1	<ul style="list-style-type: none"> Zorg dat rollator en rolstoelgebruikers het veerooster kunnen passeren (bij voorkeur zelfstandig). 	Red
Wandeling rond Weemoed				
82.	<p>De wandelroute 'Rond Weemoed' bestaat deels uit asfalt (zwarte lijn) en is goed berijdbaar is door rolstoelgebruikers.</p>	82.1	<ul style="list-style-type: none"> Zie 83 	Green

() = geeft locatie op de plattegrond aan.		Essentieel voor toegankelijkheid			
		Urgent maar van iets lagere orde			
		Minder urgent			
		Voldoet al			
		Geen opmerking/geen prioriteit			
No	Onderwerp	no	Advies	Prioriteit	
Routes voor rolstoelgebruikers					
83.	Er zijn verharde, halfverharde en onverharde paden. De onverharde paden zijn in elk geval ongeschikt voor rolstoelgebruikers en de halfverharde paden zijn geschikt mits er geen veeroosters gepasseerd hoeven te worden.	83.1	<ul style="list-style-type: none"> Geef op een plattegrond alle routes aan die geschikt zijn voor rolstoelgebruikers. 		
	Een aantal locaties van de audiotour liggen langs de rolstoeltoegankelijke paden.	83.2	<ul style="list-style-type: none"> Geef op de kaart deze locaties van de audiotour aan en stel rolstoelgebruikers hiervan op de hoogte. 		
					
Vervoer (Tiengemeten)					
84.	Herberg Tiengemeten Expres Maakt gebruik van een bus die geschikt is voor rolstoelgebruikers. Wij zijn tijdens de visitatie niet bij de herberg geweest, maar kennelijk heeft de Herberg voorzieningen die geschikt zijn voor rolstoelgebruikers.		84.1	<ul style="list-style-type: none"> Geef op de website aan wat de mogelijkheden zijn voor rolstoelgebruikers en ondersteun dit met beeld materiaal. 	

() = geeft locatie op de plattegrond aan.		Essentieel voor toegankelijkheid	Red	
		Urgent maar van iets lagere orde	Yellow	
		Minder urgent	Blue	
		Voldoet al	Green	
		Geen opmerking/geen prioriteit	White	
No	Onderwerp	no	Advies	Prioriteit
85.	<p>Op de website wordt aangegeven dat er voor mensen die slecht kunnen lopen een elektrokar beschikbaar is.</p> 	85.1	<ul style="list-style-type: none"> Geen opmerkingen. 	Green
Website				
86.	Er worden verouderde termen gebruikt om de doelgroep aan te geven.	86.1	<ul style="list-style-type: none"> Vervang de term Invalide en mindervalide door de term gehandicapten. 	Red
	De term informatiecentrum en bezoekerscentrum worden door elkaar gebruikt om dezelfde locatie aan te geven.	86.2	<ul style="list-style-type: none"> Gebruik één term. 	Blue
	Bij het informatiecentrum wordt aangegeven dat er een rolstoeltoegankelijk toilet is, bij het Landbouw museum ontbreekt deze aanwijzing.	86.3	<ul style="list-style-type: none"> Geef aan dat er bij het Landbouwmuseum een rolstoeltoegankelijk toilet is. 	Red
	Er ontbreekt informatie over de voorzieningen rond de parkeerplaats op het vaste land zoals het ommetje/uitkijkpunt natuurgebied 'Tiendgorzen'.	86.4	<ul style="list-style-type: none"> Geef op de website ook informatie over de voorzieningen rond de parkeerplaats op het vaste land zoals het ommetje/uitkijkpunt natuurgebied 'Tiendgorzen'. Gebruik daarbij de Checklist Informatievoorziening. 	Red