

# **Rapport visitatie 24 december 2019**

Noorderpark

Amsterdam

(versie 19-03-2020)

*C.J. van Helteren, secretaris*  
*Landkaartje 11*  
*4904 ZR OOSTERHOUT*  
[cjhelteren01@hetnet.nl](mailto:cjhelteren01@hetnet.nl)

## Toegankelijkheid van Noorderpark te Amsterdam




### De visitatie
















Op 19 december 2019 heeft een visitatiecommissie van het kenniscentrum Groen & Handicap een bezoek gebracht aan Noorderpark te Amsterdam om met name te kijken naar de bereikbaarheid van het gebied, de toegankelijkheid en de bruikbaarheid van voorzieningen (btb). Dit advies is gebaseerd op het handboek '[Samen Op Pad](#)' van het kenniscentrum Groen & Handicap.

De **visitatiecommissie** bestond uit:

Kees Kijken	Voorzitter van het Kenniscentrum Groen & Handicap
Job Haug	Adviseur van het Kenniscentrum Groen & Handicap
Wilhelmien Blankesteyn	Amsterdam Noord Toegankelijk ervaringsdeskundige scootmobiel
Bonny Alberts	Amsterdam Noord Toegankelijk

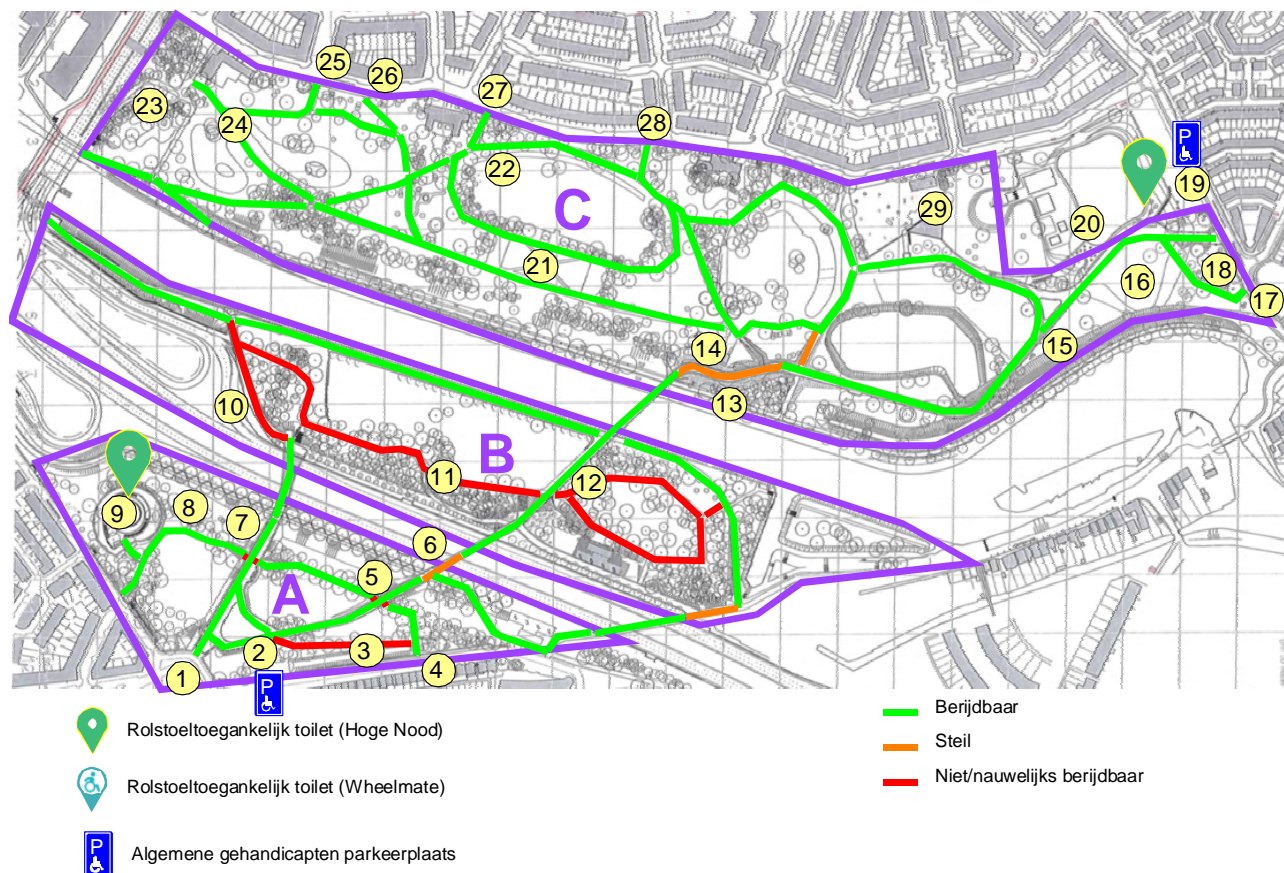
## Beoordeling Noorderpark

Voldoet	
Enkele aanpassingen nodig	
Voldoet niet	

1.	Voetpaden zijn vrij van fietsers (i.v.m. veiligheid).	
2.	Daar waar voetpaden en fietspaden naast elkaar zijn aangebracht is de scheiding duidelijk zichtbaar en voelbaar met de taststok voor mensen met een visuele beperking.	
3.	Vanuit elke wijk is er gelegenheid voor rollator, rolstoel en scootmobielgebruikers voor het maken van een ommetje.	
4.	Vanuit elke wijk minimaal 1 ommetje dat geheel is voorzien van natuurlijke gidslijnen eventueel aangevuld met geleidelijnen over voetpaden die alleen voor voetgangers bestemd zijn (ivm veiligheid voor mensen met een visuele beperking).	
5.	Om de 200 m een zitgelegenheid/bank.	
a.	Met zithoogte van tussen 44 en 48 cm.	
b.	Met een rug- en armluning.	
c.	Naast elke bank opstelruimte voor een rollator, rolstoel of scootmobiel.	
6.	Bij elke locatie waar iets te beleven valt (speelplaats, sportveldje, dierenweide, vislocatie, waterpartij waar eendjes gevoerd kunnen worden enz) zijn banken aangebracht.	
7.	Informatie- en bewegwijzeringsborden die ook geschikt zijn voor een bezoeker met een beperking (leesbaarheid, bereikbaar en veilig).	
8.	Van elk park een voelbare plattegrond voor blinden.	
9.	Bij alle voorzieningen (speelplaats, sportveldje, dierenweide, vislocatie enz) is sprake van een inclusief design. De ontwerpers hebben de opdracht om de voorzieningen zo te ontwerpen dat niemand op voorhand wordt buitengesloten.	
10.	Vanaf elk toegankelijk pad is op een afstand van minimaal 500 m een rolstoeltoegankelijk toilet.	
11.	Vanaf elk pad is op een afstand van minimaal 500 m een toilet.	
12.	Rondom het park om de 500 m een algemene gehandicapten parkeerplaats die aan het Handbek voor Toegankelijkheid voldoet. *	

\*Niet bekend of maatvoering voldoet.

## Overzicht terrein Noorderpark





Het Noorderpark bestaat uit 3 delen.




- A Tussen de Leeuwarderweg en de snelweg.  
Een vrij nieuw ingericht park met brede asfalt paden.
- B Tussen de snelweg en het kanaal.  
Een deel met een enkel nieuw asfalt pad en met kronkelende sterk verouderde asfaltpaden.  
Dit deel van het park heeft ernstig achterstallig onderhoud.
- C Tussen het kanaal en de Wingerdweg  
Een historisch park goed onderhouden met vrij nieuwe asfaltpaden.




Voor het vinden van rolstoeltoegankelijke toiletten is gebruik gemaakt van de app Hoge Nood en de app Wheelmate. Het is niet zeker of de rolstoeltoegankelijke toiletten op deze app's aan de criteria voldoen. Wij adviseren om deze toiletten alsnog te controleren.

Voor het vinden van algemene gehandicapten parkeerplaatsen is de [website van de gemeente Amsterdam](#) gebruikt (bij de link naar de kaart ontbreken de parkeerlocaties!).






## 4. Bevindingen en advies




( ) = geeft locatie op de plattegrond aan.		Essentieel voor toegankelijkheid		Red
		Urgent maar van iets lagere orde		Yellow
		Minder urgent		Blue
		Voldoet al		Green
		Geen opmerking/geen prioriteit		White
No	Onderwerp	no	Advies	Prioriteit
Openbaar vervoer				
1.	Het park is bereikbaar met de bus (haltes op de Merelstraat). Deze haltes zijn toegankelijk. De afstand tot het park is ca 100 m	1.1.	<ul style="list-style-type: none"> <li>Voldoet</li> </ul>	Green
2.	Het park is bereikbaar met de bus (haltes op de Mosplein). Deze haltes zijn toegankelijk. De afstand tot het park is ca 400 m	2.1.	<ul style="list-style-type: none"> <li>Voldoet</li> </ul>	Green
3.	Het park is bereikbaar met de metro. Deze haltes zijn toegankelijk. De afstand tot het park is ca 250 m	3.1.	<ul style="list-style-type: none"> <li>Voldoet</li> </ul>	Green
Parkeerplaatsen				
4.	<p>Bij het Noorderparkbad (19) zijn meerdere algemene gehandicapten parkeerplaatsen.</p> 	4.1.	<ul style="list-style-type: none"> <li>Voldoet</li> </ul>	Green
	De bovenstaande algemene gehandicapten parkeerplaats ontbreekt op de digitale kaart van de gemeente Amsterdam.	4.2.	<ul style="list-style-type: none"> <li>Zorg dat de digitale kaart altijd up-to-date is !</li> </ul>	Red
	<p>De bijbehorende oprit is erg steil.</p> 	4.3.	<ul style="list-style-type: none"> <li>Herbestraat de oprit en zorg dat de hellingshoek niet steiler is dan 1 : 10.</li> </ul>	Red





( ) = geeft locatie op de plattegrond aan.		Essentieel voor toegankelijkheid	Red		
		Urgent maar van iets lagere orde	Yellow		
		Minder urgent	Blue		
		Voldoet al	Green		
		Geen opmerking/geen prioriteit	White		
No	Onderwerp	no	Advies	Prioriteit	
5.	Er is volgens de digitale kaart van de gemeente Amsterdam een AGP aan de LEEUWARDERWEG 24. Het is niet duidelijk of deze AGP aan de vereiste maatvoering voldoen.	5.1.	<ul style="list-style-type: none"> <li>Zorg dat deze AGP aan de vereiste maatvoering uit het Handboek voor Toegankelijkheid voldoen.</li> </ul>	Red	
<b>Bewegwijzering</b>					
6.	De informatieborden bij de diverse toegangen van het park zijn goed leesbaar (contrast en grote van de letters voldoen).		6.1.	<ul style="list-style-type: none"> <li>Voldoet</li> </ul>	Green
	De verharding (1) loopt tot de borden toe zodat bezoekers met een rollator, rolstoel en scootmobiel ook het bord kunnen lezen.		6.2.	<ul style="list-style-type: none"> <li>Voldoet</li> </ul>	Green
7.	De tekst op de bewegwijzering (1) is minder goed leesbaar. Het contrast van de lichtbruine letters op de zwarte ondergrond is niet optimaal. Ook laat de lettergrootte te wensen over.		7.1.	<ul style="list-style-type: none"> <li>Vervang de bewegwijzering door een beter leesbare bewegwijzering.</li> </ul>	Blue





( ) = geeft locatie op de plattegrond aan.		Essentieel voor toegankelijkheid	Red		
		Urgent maar van iets lagere orde	Yellow		
		Minder urgent	Blue		
		Voldoet al	Green		
		Geen opmerking/geen prioriteit	White		
No	Onderwerp	no	Advies	Prioriteit	
Bereikbaarheid					
8.	Vrijwel alle toegangspaden en toegangen zijn voldoende toegankelijk (geen drempels en voldoende vrije doorgang).		8.1.	<ul style="list-style-type: none"> <li>Toegangspad Pluvierstraat voldoet.</li> </ul>	Green
9.	Veel oversteken die op de toegangspaden aansluiten voldoen niet. Er ontbreken veelal geschikte opritten en de opritten zijn ook nauwelijks als oprit herkenbaar.		9.1.	<ul style="list-style-type: none"> <li>Breng opritten aan bij de oversteek Pluvierstraat.</li> </ul>	Red
			9.2.	<ul style="list-style-type: none"> <li>Breng opritten aan bij de oversteek Merelstraat.</li> </ul>	Red



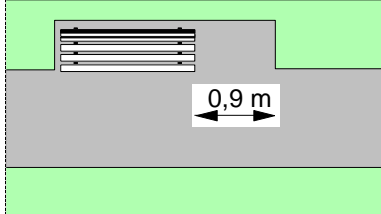







( ) = geeft locatie op de plattegrond aan.		Essentieel voor toegankelijkheid		Prioriteit	
		Urgent maar van iets lagere orde			
		Minder urgent			
		Voldoet al			
		Geen opmerking/geen prioriteit			
No	Onderwerp	no	Advies		
	(4)		9.3. <ul style="list-style-type: none"> <li>Voorzie de oversteek op de Leeuwarderweg van een oprit.</li> </ul>		Red
	(17)		9.4. <ul style="list-style-type: none"> <li>Voorzie de oversteek op de Sneeuwbalweg van een oprit.</li> </ul>		
10.	Ook bij de Wingerdweg (25 / 28) ontbreken verschillende opritten of is de toegankelijke looprouten niet of nauwelijks te vinden.	10.1.	<ul style="list-style-type: none"> <li>Zorg dat elk toegangspad van het park is voorzien van toegankelijke oversteekvoorzieningen.</li> </ul>		Yellow
	Al is het voetpad langs de Wingerdweg niet direct een onderdeel van het park, het zal wel onderdeel zijn van de ommetjes die bezoekers maken.		10.2.	<ul style="list-style-type: none"> <li>Herbestraat het voetpad langs de Wingerdweg.</li> </ul>	






( ) = geeft locatie op de plattegrond aan.		Essentieel voor toegankelijkheid	Red	
		Urgent maar van iets lagere orde	Yellow	
		Minder urgent	Blue	
		Voldoet al	Green	
		Geen opmerking/geen prioriteit	White	
No	Onderwerp	no	Advies	Prioriteit
Paden				
11.	<p>Een groot deel van de paden bestaat uit nieuw asfalt dat vlak en goed rijdbaar is met de rollator, rolstoel of scootmobiel. Ook voor mensen met een visuele beperking zijn deze paden met de taststok goed te volgen door de strakke natuurlijke gidslijnen tussen het asfalt en het gras.</p> 	11.1.	<ul style="list-style-type: none"> <li>Geen.</li> </ul>	Green
12.	<p>Een deel (2) van de nieuwe paden bestaat uit een breed asfalt pad dat verhoogd is aangebracht (ca 12 cm). Dit pad is deels voorzien van een motief dat gevoelsmatig een veilige looproute aangeeft. Wanneer een rollator of rolstoel over dit motief rijdt kan een hinderlijke trilling. Ervaringsdeskundigen geven aan dat de wielen van rolstoelen bij nat weer over de coating slippen.</p> 	12.1.	<ul style="list-style-type: none"> <li>Verwijder een deel van het motief zodat een vrije looproute zonder dit motief overblijft.</li> </ul> 	Yellow





( ) = geeft locatie op de plattegrond aan.		Essentieel voor toegankelijkheid		Red
		Urgent maar van iets lagere orde		Yellow
		Minder urgent		Blue
		Voldoet al		Green
		Geen opmerking/geen prioriteit		White
No	Onderwerp	no	Advies	Prioriteit
13.	Door de verhoging van het pad (15) is het gazon en zijn voorzieningen langs het pad niet bereikbaar voor mensen met een rollator, rolstoel of scootmobiel. 	13.1.	<ul style="list-style-type: none"> <li>Voorzie het verhoogde pad van meerdere opritten met een juiste hellingshoek.</li> </ul>	Red
14.	Sommige aansluitingen met het verhoogde pad voldoen en zijn vlak en goed bereikbaar. 	14.1.	<ul style="list-style-type: none"> <li>Voldoet.</li> </ul>	Green
15.	Het verhoogde pad heeft een aantal kruisende zijpaden (5) (7) waarbij de hellingshoek van de opritten veel te steil zijn en rolstoelen zelfs achterover kunnen kantelen. <b>Deze opritten zijn niet toegankelijk !</b> 	15.1.	<ul style="list-style-type: none"> <li>Voorzie deze kruisingen van opritten met een juiste hellingshoek (niet steiler dan 1:10).</li> </ul> 	Red

() = geeft locatie op de plattegrond aan.		Essentieel voor toegankelijkheid		Red	
		Urgent maar van iets lagere orde		Yellow	
		Minder urgent		Blue	
		Voldoet al		Green	
		Geen opmerking/geen prioriteit		White	
No	Onderwerp	no	Advies	Prioriteit	
16.	Er ligt een kort pad van houtsnippers (3). Dit pad is ongeschikt voor bezoekers met een rollator, rolstoel of scootmobiel.		16.1. <ul style="list-style-type: none"> <li>• Geen.</li> </ul>		
	Door het ontbreken van een strakke afscheiding is dit pad ook ongeschikt voor bezoekers met een visuele beperking die afhankelijk zijn van een taststok.	16.2.	<ul style="list-style-type: none"> <li>• Geen.</li> </ul>		
17.	Een deel van het asfalt (11) (12) is sterk verouderd, brokkelt af en is niet of nauwelijks berijdbaar door bezoekers met een rollator, rolstoel of scootmobiel.		17.1. <ul style="list-style-type: none"> <li>• Breng het asfalt opnieuw aan.</li> </ul>		Red
<b>Meubilair</b>					
18.	De verhoogde banken (2) hebben een opstap van ca 15 cm, daardoor zijn ze ongeschikt voor mensen die moeite hebben met lopen. Voor een rollator gebruiker zijn deze banken ongeschikt. Ook ontbreken armsteunen als ondersteuning bij het zitten en bij het staan.		18.1. <ul style="list-style-type: none"> <li>• Breng bij elke verhoogde bank een bank aan met een zithoogte van ca 45 cm vanaf het pad.</li> </ul>	Red	
		18.2.	<ul style="list-style-type: none"> <li>• Voorzie elke bank van armleuningen</li> </ul>	Yellow	


( ) = geeft locatie op de plattegrond aan.		Essentieel voor toegankelijkheid		
		Urgent maar van iets lagere orde		
		Minder urgent		
		Voldoet al		
		Geen opmerking/geen prioriteit		
No	Onderwerp	no	Advies	Prioriteit
	Er is weliswaar naast de verhoogde bak opstelruimte voor een rolstoel of rollator, maar door het hoogteverschil ontstaat er een ongemakkelijke situatie. 	18.3.	<ul style="list-style-type: none"> <li>Breng verspreid door het park banken aan waar men op gelijke hoogte naast elkaar kan plaats nemen (zittend op de bank als zittend in een rolstoel).</li> </ul>	
19.	De banken met een juiste zithoogte (C) zijn aangebracht in het gras. Naast deze banken ontbreekt een bereijdbare opstelruimte voor een rolstoel of rollator. 	19.1.	<ul style="list-style-type: none"> <li>Zorg dat de banken via een vlak pad bereikbaar zijn met een rolstoel.</li> <li>Dat de grond voor de bank vlak is en</li> <li>Dat een rolstoel naast de bank plaats kan nemen.</li> </ul> 	
20.	De picknicktafel (25) is niet of nauwelijks bereikbaar met een rollator, rolstoel of scootmobiel. Bezoekers een rolstoel, kinderwagen, enz. kunnen daardoor nooit meedoen aan de barbecue's of picknick's. 	20.1.	<ul style="list-style-type: none"> <li>Breng picknicktafels aansluitend op de verharde paden aan of breng een pad naar de picknicktafel aan.</li> </ul>	
Speelvoorzieningen				




( ) = geeft locatie op de plattegrond aan.			Essentieel voor toegankelijkheid		Prioriteit
			Urgent maar van iets lagere orde		
			Minder urgent		
			Voldoet al		
			Geen opmerking/geen prioriteit		
No	Onderwerp	no	Advies		
21.	De speelvoorziening (7) is aangebracht in het gras op ca 5 m van het verharde pad. Het grasveld is vrij hobbelig, maar zal bij droogweer enigszins berijdbaar zijn met de rolstoel.		21.1. <ul style="list-style-type: none"> <li>• Geen</li> </ul>		
22.	De zandbak (8) is via een verhard pad goed bereikbaar met een rollator, rolstoel of scootmobiel. Buiten de zandbak ligt veel zand wat het rijden vrijwel onmogelijk maakt.		22.1. <ul style="list-style-type: none"> <li>• Verwijder regelmatig het zand buiten de zandbak.</li> </ul>		
23.	Het pierenbad (9) is via een verhard pad bereikbaar.		23.1. <ul style="list-style-type: none"> <li>• Voldoet.</li> </ul>		




( ) = geeft locatie op de plattegrond aan.		Essentieel voor toegankelijkheid		Prioriteit
		Urgent maar van iets lagere orde		
		Minder urgent		
		Voldoet al		
		Geen opmerking/geen prioriteit		
No	Onderwerp	no	Advies	
	Direct na het toegangshek van het pierenbad is een steile oprit naar het verhoogde plein rond het bad. 	23.2.	<ul style="list-style-type: none"> <li>Voorzie deze kruisingen van opritten mate een juiste hellingshoek (niet steiler dan 1 :10).</li> </ul> 	
24.	De waterspeelvoorziening (14) is heel aantrekkelijk ook voor kinderen met een beperking maar niet of nauwelijks bereikbaar met een rollator, rolstoel of buggy. <b>Natuurlijk hoeft niet alles toegankelijk te zijn, maar dit soort aantrekkelijke locaties moeten in elk geval bereikbaar zijn!</b> 	24.1.	<ul style="list-style-type: none"> <li>Breng naar en rond de waterspeelvoorziening een vlak verhard pad aan.</li> </ul>	
25.	Ook een sportveld (18) met een kunststof ondergrond is ook geschikt te sporten of andere spellen te doen met een rolstoel. Zorg dat alle sportvelden bereikbaar zijn. 	25.1.	<ul style="list-style-type: none"> <li>Verplaats de ingang van het hekwerk zodat rolstoelgebruikers ook op het veld kunnen rijden.</li> <li>Zorg dat zowel A als B groter zijn dan 85 cm en</li> <li>Zorg dat de som van A + B groter is dan 195 cm.</li> </ul> 	





() = geeft locatie op de plattegrond aan.		Essentieel voor toegankelijkheid		Red
		Urgent maar van iets lagere orde		Yellow
		Minder urgent		Blue
		Voldoet al		Green
		Geen opmerking/geen prioriteit		White
No	Onderwerp	no	Advies	Prioriteit
26.	Dit sportveld(18) is gesitueerd langs het verharde pad en goed bereikbaar.		26.1. <ul style="list-style-type: none"> <li>Voldoet.</li> </ul>	Green
27.	Dit speelveld (29) is gesitueerd langs het verharde pad en goed bereikbaar.		27.1. <ul style="list-style-type: none"> <li>Voldoet.</li> </ul>	Green
<b>Horeca Pompét (14)</b>				
28.	De horeca in het park Pompét heeft een bereikbaar en bruikbaar terras. Het terras is voorzien van een picknicktafel (niet onderrijdbaar) en van losse klaptafels (eveneens niet onderrijdbaar).		28.1. <ul style="list-style-type: none"> <li>Zorg dat er ook onderrijdbare tafels aanwezig zijn.</li> </ul>	Red
	De toegang bestaat uit een trap en een smalle hellingbaan.		28.2. <ul style="list-style-type: none"> <li>Voorzie de hellingbaan aan beide zijden van een afrijbeveiliging die minimaal 6 cm hoog is.</li> </ul>	Red



( ) = geeft locatie op de plattegrond aan.		Essentieel voor toegankelijkheid		Red
		Urgent maar van iets lagere orde		Oranje
		Minder urgent		Blauw
		Voldoet al		Groen
		Geen opmerking/geen prioriteit		Wit
No	Onderwerp	no	Advies	Prioriteit
	De hellingshoek van deze hellingbaan voldoet, maar er ontbreekt minimaal een afrijbeveiliging en volgens de richtlijnen zou deze helling ook van een leuning moeten worden voorzien.	28.3.	<ul style="list-style-type: none"> <li>Breng tenminste aan één zijde een leuning aan.</li> </ul>	Oranje
	De bar naast het terras heeft een opstap van ca 18 cm hoogte. Er ontbreekt een geschikte helling. 	28.4.	<ul style="list-style-type: none"> <li>Zorg dat de bar ook betreedbaar is voor bezoekers met een rollator of rolstoel.</li> </ul>	Oranje
29.	Zwembad Noorderbad heeft een horecavoorziening die vanaf het park goed toegankelijk is.	29.1.	<ul style="list-style-type: none"> <li>Promoot zichtbaar vanaf het park deze horecavoorziening.</li> </ul>	Red
<b>Toiletten</b>				
30.	De app 'Hoge Nood' geeft aan dat er bij (9) en (19) rolstoeltoegankelijke openbare toiletten zijn. De app 'Wheelmate' geeft geen rolstoeltoegankelijke openbare toiletten aan. Op minimaal 500 m vanuit elke positie in het park is een rolstoeltoegankelijk openbaar toilet.	30.1.	<ul style="list-style-type: none"> <li>Voldoet.</li> </ul>	Groen

( ) = geeft locatie op de plattegrond aan.		Essentieel voor toegankelijkheid	Red		
		Urgent maar van iets lagere orde	Yellow		
		Minder urgent	Blue		
		Voldoet al	Green		
		Geen opmerking/geen prioriteit	White		
No	Onderwerp	no	Advies	Prioriteit	
Divers					
31.	Deze metalen speel/ muziekinstrumenten (12) zijn met een rollator of rolstoel niet of nauwelijks bereikbaar.		31.1.	<ul style="list-style-type: none"> <li>Breng deze objecten dichterbij het verharde pad aan of breng rond deze objecten een verharding aan.</li> </ul>	Red
32.	Ook bezoekers met een rollator, rolstoel of scootmobiel moeten gebruik kunnen maken van deze drinkwatervoorziening (1).		32.1.	<ul style="list-style-type: none"> <li>Zorg voor een vlakke aansluitende verharding.</li> </ul>	Red
33.	(15)		33.1.	<ul style="list-style-type: none"> <li>Breng het waterpunt met de bestrating omhoog zodat bezoekers met een rollator, rolstoel of scootmobiel gebruik kunnen maken van deze drinkwatervoorziening.</li> </ul>	Red

( ) = geeft locatie op de plattegrond aan.		Essentieel voor toegankelijkheid		Red
		Urgent maar van iets lagere orde		Yellow
		Minder urgent		Blue
		Voldoet al		Green
		Geen opmerking/geen prioriteit		White
No	Onderwerp	no	Advies	Prioriteit
34.	De ingangen van het rosarium (21) zijn voorzien van stalen roosters die ongeschikt zijn voor hulphonden, zoals blindengeleide honden. 	34.1.	<ul style="list-style-type: none"> <li>Voorzie tenmiste één ingang van het rosarium van een voorziening die geschikt is voor honden.</li> </ul>	Yellow
	Het rosarium is voorzien van een vlakke bestrating en banken met een opstelruimte en is geschikt voor bezoekers met een rollator, rolstoel of scootmobiel. 	34.2.	<ul style="list-style-type: none"> <li>Voldoet.</li> </ul>	Green
35.	Bij het sportveld (22) ontbreekt een toegang tot het veld dat enigszins begaanbaar is voor rolstoelen. 	35.1.	<ul style="list-style-type: none"> <li>Verbeter de ondergrond bij het toegangshek zodat rolstoelen en scootmobielen bij droog weer het veld op kunnen rijden..</li> </ul>	Yellow

( ) = geeft locatie op de plattegrond aan.		Essentieel voor toegankelijkheid		Red
		Urgent maar van iets lagere orde		Yellow
		Minder urgent		Blue
		Voldoet al		Green
		Geen opmerking/geen prioriteit		White
No	Onderwerp	no	Advies	Prioriteit
36.	Bij (23) is een vergane skatebaan die niet meer bruikbaar is. 	36.1.	<ul style="list-style-type: none"> <li>Mocht deze skatebaan opgeknapt worden, zorg dan dat deze ook goed bereikbaar is en de activiteiten goed te zien zijn door bezoekers met een rollator, rolstoel of scootmobiel.</li> </ul>	Yellow
37.	Het brughoofd (24) is niet volledig vlak bestraat en er ontbreekt enige geleiding om de leuning veilig te bereiken. 	37.1.	<ul style="list-style-type: none"> <li>Zorg dat het brughoofd volledig vlak bestraat is.</li> </ul> 	Red
38.	De bruggen over de snelweg en over het water zijn vlak en goed berijdbaar. 	38.1.	<ul style="list-style-type: none"> <li>Voldoen.</li> </ul>	Green

( ) = geeft locatie op de plattegrond aan.		Essentieel voor toegankelijkheid		Red
		Urgent maar van iets lagere orde		Yellow
		Minder urgent		Blue
		Voldoet al		Green
		Geen opmerking/geen prioriteit		White
No	Onderwerp	no	Advies	Prioriteit
39.	<p>De paden (10) naar de bruggen over de snelweg en over het water hebben hellingshoeken die niet aan het Handboek voor Toegankelijkheid voldoen. Deze hellingen zijn ongeschikt voor handbewogen rolstoelen en voor een deel van de bezoekers met een rollator. Tegelijk is het ook belangrijk om te realiseren dat deze hoogteverschillen sowieso erg groot zijn.</p> 	39.1.	<ul style="list-style-type: none"> <li>• Geen.</li> </ul>	