

Rapport visitatie 16 mei 2018

Bentwoud

Te

Benthuizen

(versie 16-07-2018)



www.natuurzonderdrempels.nl

C.J. van Helteren, secretaris
Reigershof 1 4921 VP Made
cjhelteren01@hetnet.nl

Advies van het Kenniscentrum Groen & Handicap betreffende de bereikbaarheid, de toegankelijkheid en het gebruik van voorzieningen van natuur- en recreatiegebied Bentwoud tussen Zoetermeer en Waddinxveen voor mensen met een lichamelijke beperking.

Het Bentwoud is een nieuw natuur- en recreatiegebied in de Randstad, tussen Zoetermeer en Boskoop. In 2016 is de inrichting van het natuurgebied afgerond. Er is 80 kilometer aan wandel- en fietspaden aangelegd. Het Bentwoud is ruim 800 hectare aaneengesloten bosgebied.

Hoewel het Bentwoud nog volop in ontwikkeling is, zijn er nu al vele bijzondere vogels, vlinders en planten te vinden. Ook voor de bezoeker is er al veel te beleven. Zo kun je er heerlijk wandelen, of op excursie gaan met de boswachter. Door het hele gebied mag je van de paden af en lekker struinen door het bos.

De visitatie

Op 16-05-2018 heeft een visitatiecommissie van het kenniscentrum Groen & Handicap een bezoek gebracht aan natuur- en recreatiegebied Bentwoud om met name te kijken naar de bereikbaarheid van het gebied, de toegankelijkheid en de bruikbaarheid van voorzieningen (btb).

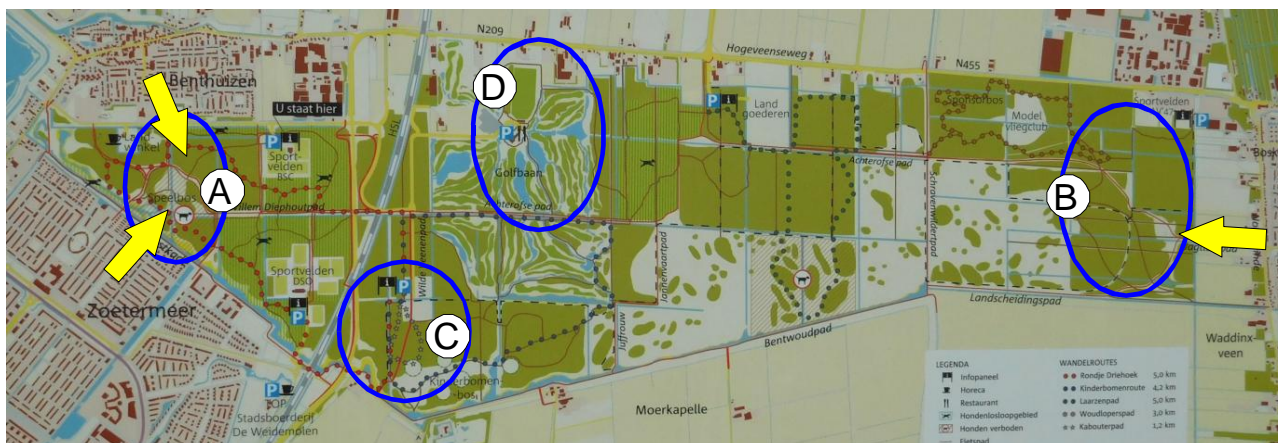
Ook de informatievoorziening is daarbij onder de loep genomen.

Dit advies is gebaseerd op het handboek '[Samen Op Pad](#)' van het Kenniscentrum Groen & Handicap.

De **visitatiecommissie** bestond uit:

Ton Kwakkel	Kenniscentrum Groen & Handicap
Job Haug	Kenniscentrum Groen & Handicap
Linda Groeneveld	Staatsbosbeheer (boswachter)
Loes Lekx	Platform gehandicapten Waddinxveen Ervaringsdeskundige (rolstoel)
Lucy Kaaijk	Platform gehandicapten Waddinxveen
Diana Voogd	Platform gehandicapten Waddinxveen Ervaringsdeskundige (scootmobiel)
Noortje Meskers	Platform gehandicapten Waddinxveen Ervaringsdeskundige (slechtziend)
Harm Maillé	Platform gehandicapten Waddinxveen
Wim Stegeman	Platform gehandicapten Waddinxveen

Overzicht terrein



De wandelpaden die op 16-05-2018 zijn geschouwd waren afgewerkt met gemalen puin. Wij vinden de korrels te grof om de paden als 'Goed berijdbaar voor rolstoelen' te kwalificeren¹. De paden zijn wel geschikt voor scootmobielen en afhankelijk van het type rolstoel voor elektrische rolstoelen.

Het gebied is enkele jaren terug ingericht en heeft nu nog een open uiterlijk. In de komende jaren zal het steeds meer een bosachtige structuur krijgen.

Wij denken dat er 4 gebieden zijn waar vraag zal zijn naar een toegankelijk ommetje.

Dat zijn allereerst de gebieden die aan de woonwijken grenzen (A) en (B).

Gebied (A) grenst aan Zoetermeer en Benthuizen en er is een enigszins toegankelijke horeca locatie Theeschenkerij de Boomgaard.




Gebied (B) is belangrijk voor bezoekers uit Waddinxveen en Boskoop. De paden in dit gebied moeten nog verder ontwikkeld worden. In de toekomst wordt hier een nieuwe weg aangelegd. Op dat moment zijn er volop kansen voor een mooie ontsluiting van het gebied (B).




Er is een centraal startpunt met een parkeerplaats, waar een aantal routes starten (C).



En er gesproken over een wandelroute vanaf de golfbaan (D). Het doorgaande pad vanaf de golfbaan is helemaal niet geschikt, maar de locatie is goed toegankelijk, er is parkeergelegenheid en er is een rolstoeltoegankelijk toilet.



¹ Reactie van de voorzitter van het Platform gehandicapten Waddinxveen
Mijn mening is, dat de paden in "de Driehoek" voor een rolstoel goed begaanbaar zijn. Mensen, die vanuit Zoetermeer alleen in een rolstoel een ommetje willen maken, zullen sterk genoeg zijn om dat te kunnen. Mensen met een verminderde armfunctie zullen niet alleen op pad gaan, maar met een begeleider/duwer. Voor deze categorie zijn de paden ook geschikt en is asfalt echt niet nodig.




4. Bevindingen en advies




() = geeft locatie op de plattegrond aan.		Essentieel voor toegankelijkheid	Red		
		Urgent maar van iets lagere orde	Yellow		
		Minder urgent	Blue		
		Voldoet al	Green		
		Geen opmerking/geen prioriteit	White		
No	Onderwerp	no	Advies	Prioriteit	
Wandelpaden					
1.	<p>De toegangspaden zijn voorzien van borden met voorwaarden voor het gebruik van de wandelpaden. Gezien het blauwe bordje onder het officiële bord is er kennelijk een extra regel dat honden moet worden aangelijnd.</p>		1.1.	<ul style="list-style-type: none"> Maak voor alle duidelijkheid één bord met alle regels. 	Blue
2.	<p>De paden zijn afgewerkt met gemalen puin. De korrelgrootte is niet overal gelijk. Bij Bentwoud West zagen wij een korrelgrootte die wij ongeschikt vinden voor rolstoelen. De korrels zijn te grof om de paden als 'Goed berijdbaar voor rolstoelen' te kwalificeren.</p> <p>De huidige wandelpaden zijn slecht berijdbaar en wij denken dat veel rollator en rolstoelgebruikers het fietspad zullen gebruiken in plaats van de wandelpaden.</p>	 	2.1.	<ul style="list-style-type: none"> Voorzie alle wandelpaden van een vlakke berijdbare afwerking. Dat kan een halfverharding zijn bijvoorbeeld Grauwakker. Een materiaal dat veel in natuurgebieden wordt toegepast. 	Yellow




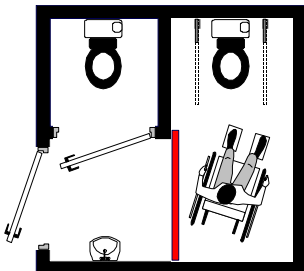
() = geeft locatie op de plattegrond aan.		Essentieel voor toegankelijkheid		
		Urgent maar van iets lagere orde		
		Minder urgent		
		Voldoet al		
		Geen opmerking/geen prioriteit		
No	Onderwerp	no	Advies	Prioriteit
3.	<p>Tijdens de schouw hebben wij enkele paden gezien waar het gras langzaam doorgroeit. Daardoor ontstaat een hobbelig pad dat steeds lastiger te berijden zal zijn voor rolstoelen.</p> 	3.1.	<ul style="list-style-type: none"> • Verwijder de doorgroei. 	
4.	<p>De paden zijn smal, maar er is ruimte om elkaar te passeren.</p> 	4.1.	<ul style="list-style-type: none"> • Geen advies. 	
5.	<p>Hier en daar zijn heuvels aangebracht waar de paden over lopen. Voor handbewogen rolstoelen kunnen dit 'te' steile hellingen zijn.</p> 	5.1.	<ul style="list-style-type: none"> • Wanneer er toegankelijke wandelroutes worden gepland of bestaande wandelpaden worden verbeterd, verdient het de voorkeur eerst vlakke wandelingen (ommetjes) te verbeteren. 	



() = geeft locatie op de plattegrond aan.		Essentieel voor toegankelijkheid			
		Urgent maar van iets lagere orde			
		Minder urgent			
		Voldoet al			
		Geen opmerking/geen prioriteit			
No	Onderwerp	no	Advies	Prioriteit	
6.	Langs veel paden ontbreken banken. Voor mensen met beperkingen is een zitgelegenheid noodzakelijk. Bij de geplaatste banken in het Bentwoud ontbreekt verharding. Als de begeleider van een rolstoel er even wil uitrusten op een bankje is de rolstoel gedwongen op een meter of twee afstand op het verharde pad te blijven wachten.	6.1.	<ul style="list-style-type: none"> Wij adviseren om op regelmatige afstand (minimaal om de 200 a 250 m) zitgelegenheid aan te brengen. Plaats zitgelegenheden zodanig dat deze bereikbaar zijn met een rollator en dat er een rolstoel naast kan staan. 		
7.	In het gebied hebben wij een picknicktafel gezien.		7.1.	<ul style="list-style-type: none"> Zorg dat al het meubilair, ook picknicktafels bereikbaar en bruikbaar zijn voor rolstoelgebruikers. Daarvoor is het nodig dat de verharding door loopt tot het onderrijdbare deel van de picknicktafel. 	
8.	Langs het wandelpad bij de Theeschenkerij is een insectenhotel. Verder hebben wij geen voorzieningen gezien (denk aan kleine informatie borden e.d.).	8.1.	<ul style="list-style-type: none"> Breng extra voorzieningen langs de wandelpaden aan om het wandelen interessanter te maken. Wij begrijpen dat er sprake is van vandalisme en geven dit advies daarom een zeer lage prioriteit. 		
Informatieborden / Bewegwijzering					
9.	Het informatiebord is op ca 1,5 m van het pad aangebracht. Het gaat om een plattegrond van het hele gebied met zeer veel informatie. De leesafstand zal voor sommige bezoekers te groot zijn.		9.1.	<ul style="list-style-type: none"> Verplaats het bord naar de rand van het pad. 	




() = geeft locatie op de plattegrond aan.		Essentieel voor toegankelijkheid		Red
		Urgent maar van iets lagere orde		Oranje
		Minder urgent		Blauw
		Voldoet al		Groen
		Geen opmerking/geen prioriteit		Wit
No	Onderwerp	no	Advies	Prioriteit
10.	<p>Het bord is overzichtelijk en bestrijkt een groot gebied. Wij zouden graag zien dat aparte voorzieningen voor gehandicapten op alle kaarten en brochures worden aangegeven. Denk aan rolstoeltoegankelijke wandelroutes en aan het rolstoeltoegankelijke toilet bij de golfbaan. Wanneer de parkeerplaatsen op de kaart voorzien zijn van één of meerdere gehandicaptenparkeerplaatsen hoeven deze niet apart vermeld te worden.</p>		10.1 <ul style="list-style-type: none"> • Wanneer de kaart wordt vernieuwd of wanneer nieuwe brochures worden uitgegeven, <ul style="list-style-type: none"> ○ vermeld dan alle voorzieningen voor gehandicapten. Zoals rolstoeltoegankelijke wandelroutes, rolstoeltoegankelijke toiletten en gehandicaptenparkeerplaatsen. Een klein pictogram kan voldoende zijn. ○ Gebruik contrasterende kleuren. ○ Pas alleen schreefloze lettertypen toe (bijvoorbeeld Arial) ○ Beperk de hoeveelheid informatie (rustig beeldvlak). ○ Pas zoveel mogelijk tekst en tekeningen in zwart – wit toe. ○ Pas geen tekst over afbeeldingen toe. ○ Breng infoborden dicht bij het pad aan zodat men niet “op afstand” hoeft te lezen. De afbeeldingen dichtbij te bekijken. 	Oranje
11.	<p>Zorg dat bewegwijzeringspaaltjes goed herkenbaar zijn. De rode driehoek op de witte achtergrond is goed contrasterend en daardoor opvallend zichtbaar en geschikt voor veel slechtzienden.</p>		11.1 <ul style="list-style-type: none"> • Voldoet. 	Groen

() = geeft locatie op de plattegrond aan.		Essentieel voor toegankelijkheid				
		Urgent maar van iets lagere orde				
		Minder urgent				
		Voldoet al				
		Geen opmerking/geen prioriteit				
No	Onderwerp	no	Advies	Prioriteit		
Bereikbaarheid Theeschenkerij de Boomgaard						
12.	Op ca 250 m afstand is een rolstoeltoegankelijke bushalte (halte Benthuizen, Dr. A. Schweitzerlaan).		12.1	<ul style="list-style-type: none"> Afstand tot de Theeschenkerij is groot maar de halte voldoet. 		
13.	Bij de Theeschenkerij zijn meerdere parkeerplaatsen. Er ontbreekt een gehandicaptenparkeerplaats.		13.1	<ul style="list-style-type: none"> Breng een gehandicapten parkeerplaats aan en voorzie deze van verkeersbord E6. Zorg dat deze parkeerplaats voldoende breed is. Er is ruim 3,5 m nodig. Wanneer de parkeerplaats aansluitend op het wandelpad wordt gesitueerd is er voldoende ruimte naast de auto voor het plaatsen van een rolstoel en is een smalle parkeerplaats ook geschikt. 		

() = geeft locatie op de plattegrond aan.		Essentieel voor toegankelijkheid		Red	
		Urgent maar van iets lagere orde		Yellow	
		Minder urgent		Blue	
		Voldoet al		Green	
		Geen opmerking/geen prioriteit		White	
No	Onderwerp	no	Advies	Prioriteit	
Theeschenkerij de Boomgaard					
14.	Het toegangspad is vlak en geschikt voor rolstoelen.		14.1	<ul style="list-style-type: none"> Voldoet. 	Green
15.	Het terras van de Theeschenkerij is voorzien van een houten vlonder (ca 7 cm hoog) en bereikbaar via een korte helling met een lengte van ca 25 cm. De hellingshoek is steil (helling zou 1:10 moeten zijn). Een bezoeker in een handbewogen rolstoel is afhankelijk van hulp.		15.1	<ul style="list-style-type: none"> Geen advies. 	White
16.	De tafels zijn bereikbaar en onderrijdbaar met een rolstoel.		16.1	<ul style="list-style-type: none"> Voldoet. 	Green

() = geeft locatie op de plattegrond aan.		Essentieel voor toegankelijkheid		
		Urgent maar van iets lagere orde		
		Minder urgent		
		Voldoet al		
		Geen opmerking/geen prioriteit		
No	Onderwerp	no	Advies	Prioriteit
17.	Naar het overdekte terras en naar de toegangsdeur van de Theeschenkerij is weer eenzelfde helling. 	17.1	<ul style="list-style-type: none"> Geen advies. 	
18.	De toegangsdeur van de Theeschenkerij heeft een drempel van ca 8 cm en is niet toegankelijk. Het aanbrengen van een helling/oplooptdorpel aan beide zijden is geen oplossing (tussen de hellingen zou een horizontaal vlak moeten zijn van 1,2 m (lengte van een rolstoel)). 	18.1	<ul style="list-style-type: none"> Verwijder de onderdorpel. 	
19.	Het toilet is ongeschikt voor iemand met een rollator of een rolstoel. Het dames toilet is weliswaar groter dan een standaard toilet, maar de deur draait naar binnen waardoor er geen ruimte beschikbaar is voor een rolstoel. Wij zien geen mogelijkheid om een officieel rolstoeltoegankelijk toilet aan te brengen (1,65 x 2,2 m groot), maar wij zien wel een mogelijkheid om de bestaande situatie te verbeteren. 	19.1	<ul style="list-style-type: none"> Het toilet is beter bruikbaar wanneer de deur wordt vervangen door een schuifdeur. 	



() = geeft locatie op de plattegrond aan.		Essentieel voor toegankelijkheid	Red	
		Urgent maar van iets lagere orde	Yellow	
		Minder urgent	Blue	
		Voldoet al	Green	
		Geen opmerking/geen prioriteit	White	
No	Onderwerp	no	Advies	Prioriteit
20.	<p>De Landwinkel heeft een drempel van ca 5 cm. Door de aanwezigheid van een harde mat van ca 2 cm is deze drempel te overbruggen met een rolstoel.</p> 	20.1	<ul style="list-style-type: none"> Geen advies. 	
Wandelpad Theeschenkerij de Boomgaard				
21.	<p>Vanaf de Theeschenkerij kan men wandelen. Er is geen uitgezette route. Op dit moment kunnen wandelaars de omvang van het terrein nog goed zien, maar binnen een paar jaar zullen de bomen het zicht versperren. Dan is het aardig voor mensen die het terrein niet kennen om van te voren een indruk te hebben van de lengte van een wandeling.</p> 	21.1	<ul style="list-style-type: none"> Wij raden aan om vanaf de theeschenkerij een bewegwijzerde route aan te brengen. 	Red
	<p>Omdat de Theeschenkerij enigszins toegankelijk is en omdat dit een toeristisch startpunt van wandelingen zal zijn raden wij aan om hier een toegankelijk ommetje aan te brengen bestaande uit paden met een vlakke goed berijdbare afwerking (huidige afwerking voldoet niet).</p>	21.2	<ul style="list-style-type: none"> Voorzie de bovenstaande wandelroute van goed berijdbare paden. 	




() = geeft locatie op de plattegrond aan.				Essentieel voor toegankelijkheid	Red
				Urgent maar van iets lagere orde	Yellow
				Minder urgent	Blue
				Voldoet al	Green
				Geen opmerking/geen prioriteit	White
No	Onderwerp	no	Advies	Prioriteit	
22.	Op ca 3 m afstand van het wandelpad is een insectenhotel. Rollator en rolstoelgebruikers kunnen dit object alleen vanaf een afstand aanschouwen.		22.1 <ul style="list-style-type: none"> • Verbreed het pad voor het insectenhotel zodat iedereen het insectenhotel van dichtbij kan aanschouwen. 	Yellow	
Bereikbaarheid Wandelpad vanaf Sportvelden BSC					
23.	Op ca 150 m afstand is een rolstoeltoegankelijke bushalte (halte Benthuisen, Dr. A. Schweitzerlaan).		23.1 <ul style="list-style-type: none"> • Voldoet. 	Green	
24.	Bij de sportvelden zijn 3 gehandicaptenparkeerplaatsen.		24.1 <ul style="list-style-type: none"> • Voldoet. 	Green	




() = geeft locatie op de plattegrond aan.	Essentieel voor toegankelijkheid	
	Urgent maar van iets lagere orde	
	Minder urgent	
	Voldoet al	
	Geen opmerking/geen prioriteit	



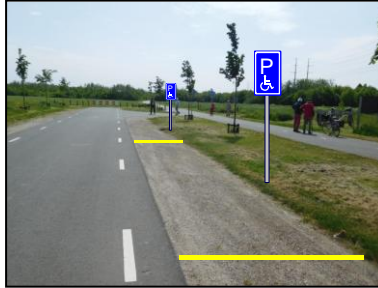
No	Onderwerp	no	Advies	Prioriteit
25.	<p>De ingang vanaf de sportvelden BSC is voorzien van een sluis om fietsers tegen te houden. Deze sluis is voor de meeste rolstoelen bruikbaar, maar kan problemen opleveren voor scootmobielen die een veel grotere draaicirkel kunnen hebben. Vuistregel voor een 90 graden draai met een rolstoel is dat de optelsom van de doorgangen groter is dan 1,95 m. De optelsom is $0,9 + 1,1 = 2$ m. Vuistregel voor een scootmobiel is dat de optelsom groter is dan 2,35 m is. Deze sluis voldoet daar niet aan.</p> 	25.1	<ul style="list-style-type: none"> • Verbreedt de sluis. 	



Golfbaan Bentwoud



26.	<p>Op het parkeerterrein zijn 3 smalle gehandicaptenparkeerplaatsen. Deze parkeerplaatsen zijn vanaf de toegang van het parkeerterrein niet herkenbaar. Er ontbreekt een markering, waardoor auto's te dicht op elkaar parkeren en er geen 1,5 m vrije ruimte is voor rollators en rolstoelen.</p> 	26.1	<ul style="list-style-type: none"> • Zorg dat de gehandicaptenparkeerplaatsen vanaf de ingang van het terrein herkenbaar en zichtbaar zijn door de verkeersborden boven de auto's uit te laten steken. • Voorzie de gehandicaptenparkeerplaatsen van een opvallende markering, zodat men weet waar tot waar men mag parkeren. • Zorg dat de gehandicaptenparkeerplaatsen minimaal 3,5 m breed zijn. 	
-----	--	------	---	--

() = geeft locatie op de plattegrond aan.		Essentieel voor toegankelijkheid		Prioriteit
		Urgent maar van iets lagere orde		
		Minder urgent		
		Voldoet al		
		Geen opmerking/geen prioriteit		
No	Onderwerp	no	Advies	
27.	De toegangsdeur heeft geen drempel, is voldoende breed en bestaat uit een automatische schuifdeur. 	27.1	<ul style="list-style-type: none"> Voldoet. 	
28.	Tussen de entree en de bezoekersruimte is een hoogteverschil dat wordt overbrugd met een trap en een hefplateaulift (1,1 x 1,46 m). Voor een aantal scootmobielen kan deze lift te klein zijn. Wanneer het hoogteverschil bij de terrasdeur wordt genivelleerd kunnen ook de grotere scootmobielen via de helling het pand betreden. 	28.1	<ul style="list-style-type: none"> Nivelleer het hoogteverschil bij de terrasdeur. Dat wil zeggen zorg dat de bestrating zonder drempel aansluit op het kozijn en breng een losse helling aan. 	
29.	Het rolstoeltoegankelijke toilet is 1,59 x 2 m groot en heeft een foutieve indeling en is nauwelijks bruikbaar. Doordat de closetpot op het midden van de wand is aangebracht ontbreekt er naast de pot ruimte voor een rolstoel. Een rolstoeltoegankelijk toilet hoort minimaal 1,65 x 2,2 m groot te zijn. Bij een toilet met een minimaal oppervlak luistert de inrichting nog meer. De grote wasbak beperkt de manoeuvreerruimte die een rolstoelgebruiker nodig heeft. Dat geldt ook voor de radiator die ook weer ca 12 cm van de ruimte afsnoept. 	29.1	<ul style="list-style-type: none"> Breng de radiator op 1,5 m hoogte aan. Vervang de wasbak door een kleine wasbak (0,4 x 0,5 m) en plaats deze zo ver mogelijk in de hoek. Verplaats de closetpot. Breng aan de binnenzijde van de toiletdeur een beugel aan zodat deze vanuit de rolstoel kan worden dichtgetrokken. 	

() = geeft locatie op de plattegrond aan.		Essentieel voor toegankelijkheid		Red
		Urgent maar van iets lagere orde		Yellow
		Minder urgent		Blue
		Voldoet al		Green
		Geen opmerking/geen prioriteit		White
No	Onderwerp	no	Advies	Prioriteit
30.	De terrasdeur heeft een drempel van ca 8 cm, waardoor het terras niet via het restaurant bereikbaar is. 	30.1	<ul style="list-style-type: none"> Zie 27.1 	
Golfbaan Bentwoud (wandelpad)				
31.	De golfbaan is voorzien van schelpenpaden die vlak en goed berijdbaar zijn met een rollator, rolstoel of scootmobiel. Helaas stoppen de schelpenpaden bij het begin van elke baan en is er geen doorgaande wandelroute mogelijk.  Op de golfbaan is een doorlopend pad aanwezig die onderdeel zou kunnen vormen van een rolstoeltoegankelijk ommetje. Dit pad bestaat uit fijngemalen puin, heeft kuilen en smalle rijstroken. Het midden van het pad is begroeid en niet vlak. Dit pad is niet toegankelijk. 	31.1	<ul style="list-style-type: none"> Breng vanaf de golfbaan een ommetje aan zonder obstakels, dat geschikt is om met de rolstoel te berijden. Denk aan een ommetje van 1,5 a 2 km. 	Red

() = geeft locatie op de plattegrond aan.		Essentieel voor toegankelijkheid				
		Urgent maar van iets lagere orde				
		Minder urgent				
		Voldoet al				
		Geen opmerking/geen prioriteit				
No	Onderwerp	no	Advies	Prioriteit		
32.	Het zou plezierig zijn als er vanuit het restaurant Roest een duidelijk wandelpad is en duidelijk wordt aangegeven.	32.1	<ul style="list-style-type: none"> Wanneer er een toegankelijke wandelroute is gerealiseerd, geef de aanwezigheid duidelijk aan vanuit restaurant Roest. 			
33.	Wij hebben het signaal gekregen dat het regelmatig voor komt dat er geen folders beschikbaar zijn over natuur- en recreatiegebied Bentwoud.	33.1	<ul style="list-style-type: none"> Zorg dat er altijd folders beschikbaar zijn over natuur- en recreatiegebied Bentwoud. 			
Bentwoud West (bereikbaarheid)						
34.	De grasstenen waarmee de parkeerplaats is bestraat zijn ongeschikt voor mensen met een rollator, rolstoel of scootmobiel en ook voor mensen die moeite hebben met lopen.		34.1	<ul style="list-style-type: none"> De bestrating is ongeschikt voor rolstoelgebruikers. 		
35.	Voor de parkeerplaats is voldoende ruimte om 2 gehandicaptenparkeerplaatsen aan te brengen.		35.1	<ul style="list-style-type: none"> Breng één of meerdere gehandicaptenparkeerplaatsen aan met een lengte van minimaal 6 m. Voorzie elke parkeerplaats van verkeersbord E6. Markeer de parkeerplaats zodat men weet waar deze begint en eindigt. 		

() = geeft locatie op de plattegrond aan.		Essentieel voor toegankelijkheid		Red
		Urgent maar van iets lagere orde		Yellow
		Minder urgent		Blue
		Voldoet al		Green
		Geen opmerking/geen prioriteit		White
No	Onderwerp	no	Advies	Prioriteit
36.	<p>Het startpunt van de wandelroutes is nu alleen bereikbaar via niet berijdbare Grasstenen. De locatie van het startpunt is tegelijk onduidelijk en niet bewegwijzerd.</p> <p>Ook is het startpunt vanaf de parkeerplaats te smal voor rolstoelgebruikers</p> <p>Het informatiebord bevindt zich voor de fietsenstalling op afstand van het startpunt van wandelroutes</p>		36.1 <ul style="list-style-type: none"> • Verplaats het startpunt van alle routes (gele pijl). • Breng het bord aan bij de inrit van de parkeerplaats (rode pijl). Deze locatie ligt centraal en zal voor iedereen goed zichtbaar en herkenbaar zijn. 	Red

() = geeft locatie op de plattegrond aan.		Essentieel voor toegankelijkheid	Red			
		Urgent maar van iets lagere orde	Yellow			
		Minder urgent	Blue			
		Voldoet al	Green			
		Geen opmerking/geen prioriteit	White			
No	Onderwerp	no	Advies	Prioriteit		
Bentwoud West (wandelpad)						
37.	De paden bestaan uit grof gemalen puin en zijn niet berijdbaar voor rolstoelen.		37.1	<ul style="list-style-type: none"> Zorg dat er tenminste één wandelroute geschikt is voor rolstoelgebruikers. 		Red
Zoetermeer (wandelpad)						
38.	Er ontbreekt een toegankelijke wandelroute.		38.1	<ul style="list-style-type: none"> Breng een toegankelijk wandelroute aan. Gezien de grootte van de wijk die aansluit op Bentwoud denken wij dat er behoefte is aan een goed toegankelijk pad voor een klein ommetje (lengte ca 1 km). 		Red
Boskoop/Waddinxveen (wandelpad)						
39.	Er ontbreekt een toegankelijke wandelroute. Het platform heeft tijdens de schouw aangegeven dat er behoefte is aan een toegankelijke wandelroute vanuit Boskoop/Waddinxveen.		39.1	<ul style="list-style-type: none"> Het zou een goede zaak zijn wanneer er een directe verbinding ontstond tussen het Gouwebos en het Bentwoud. Nu moeten wandelaars en fietsers 600 m. over de N 207 waar alleen een vrijliggend fietspad is en geen voetpad. Ook zou een vrijliggend fietspad vanuit de kom van Waddinxveen naar de het meest zuidelijke punt van het Schravenwildertpad een verbetering zijn voor fietsers die nu plm. 1.700 à 2.000 m. over de smalle en vrij drukbereden Onderweg moeten. Breng een toegankelijk wandelroute aan. 		Red