

Rapport visitatie 19 april 2018

Atelier Roland Holst

Oude Buisse Heide

Te

Zundert

(versie 05-05-2018)



www.natuurzonderdrempeis.nl

C.J. van Helteren, secretaris
Reigershof 1 4921 VP Made
cjhelteren01@hetnet.nl

Advies van het Kenniscentrum Groen & Handicap betreffende de bereikbaarheid, de toegankelijkheid en het gebruik van voorzieningen van het natuurgebied rondom het atelier van Roland Holst op de Oude Buisse Heide voor mensen met een lichamelijke beperking.

Het Atelier staat te midden van een majestueus landgoed. Eeuwenoude bomen en lanen sieren het landschap. Kunstenaars kunnen er inspiratie opdoen.

De visitatie

Op 19 april 2018 heeft een visitatiecommissie van het kenniscentrum Groen & Handicap een bezoek gebracht aan het natuurgebied rondom het atelier van Roland Holst op de Oude Buisse Heide om met name te kijken naar mogelijkheden om de bereikbaarheid van het gebied, de toegankelijkheid en de bruikbaarheid van voorzieningen (btb) te verbeteren.

Dit advies is gebaseerd op het handboek '[Samen Op Pad](#)' van het kenniscentrum Groen & Handicap.

De **visitatiecommissie** bestond uit:

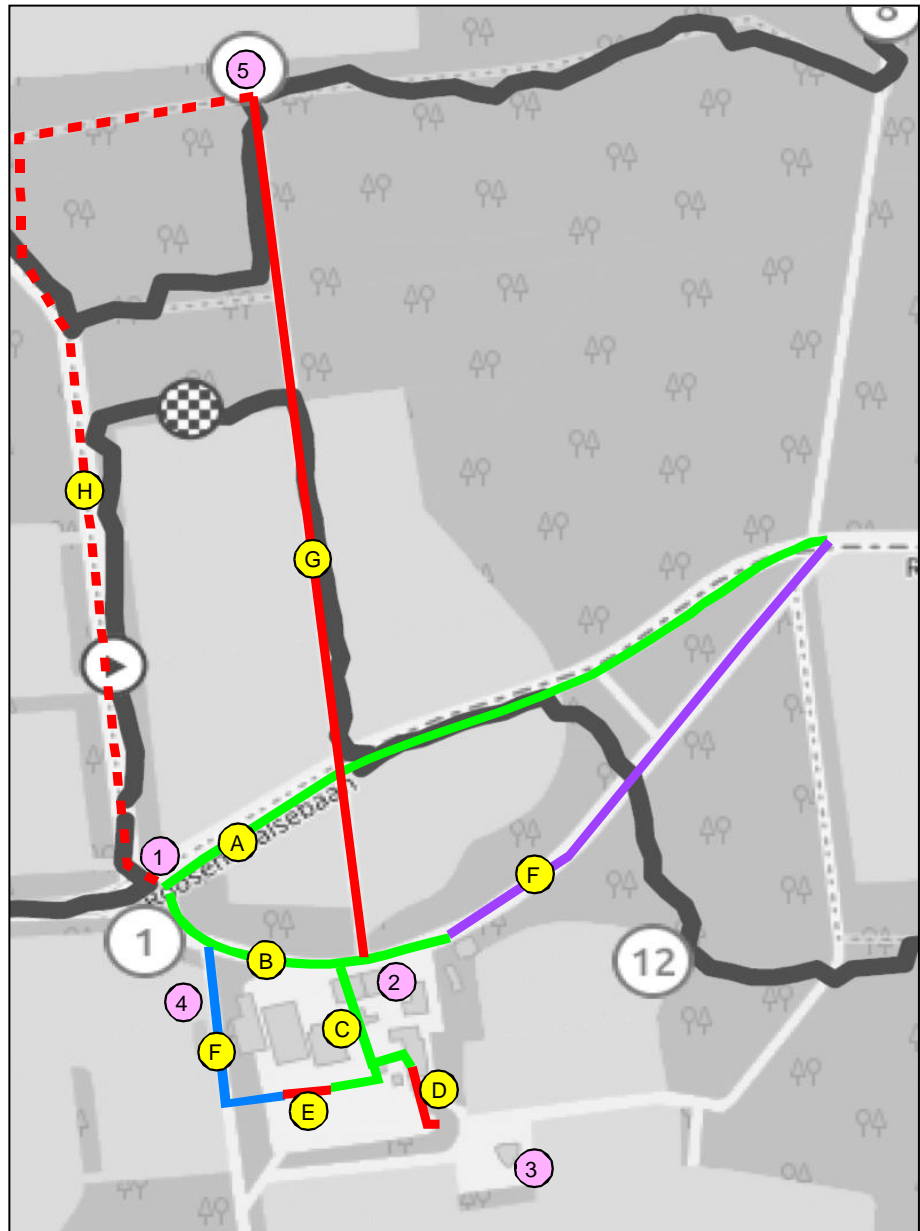
Cees van Helteren	Kenniscentrum Groen & Handicap
Job Haug	Kenniscentrum Groen & Handicap
Helma Braat	Natuurmonumenten boswachter Communicatie en Beleven
Godewijn van den Bouwhuijse	Natuurmonumenten boswachter
Els van der Made	Ervaringsdeskundige

Overzicht terrein



Er is een 5 kilometer lange route 'Gedichtenroute Henriette Roland Holst' (donkere lijn). Deze wandeling gaat grotendeels over onverharde paden en is ongeschikt voor rolstoelgebruikers. Alleen de paden die met een groene lijn zijn gemarkeerd (Roosendaalsebaan), zijn geschikt voor rolstoelgebruikers.

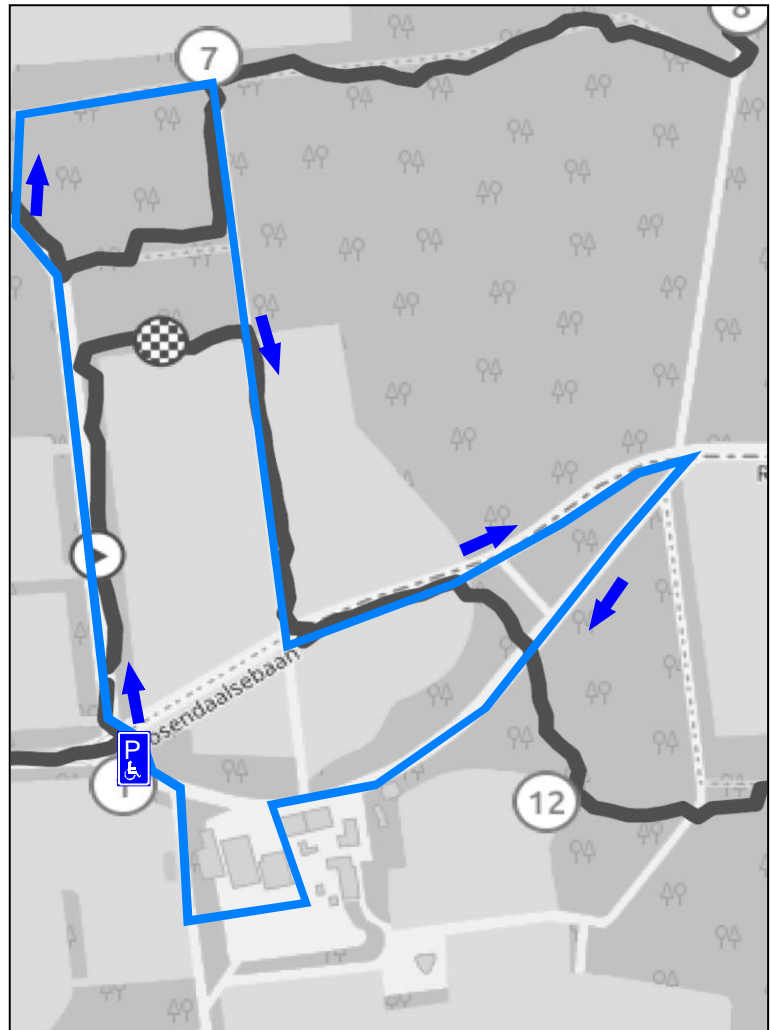
Bestaande situatie



- Pad A** is een betonnen fietspad dat goed berijdbaar is voor rolstoelen.
- Pad B** is een klinkerpad dat enigszins berijdbaar is met een rolstoel (beetje hobbelig)
- Pad C** is een klinkerpad dat enigszins berijdbaar is met een rolstoel (beetje hobbelig)
- Pad D** bestaat uit gras en is niet of nauwelijks berijdbaar met een rolstoel.
- Bij E** ligt een veerooster, dat ongeschikt is voor rolstoelen.
- Pad F** is een onverharde weg aan die niet berijdbaar is met een rolstoel.
- Pad G** bestaat uit gras en is niet berijdbaar met een rolstoel.
- Pad H** bestaat uit bosgrond en is niet berijdbaar met een rolstoel.


Mogelijkheden en kansen om een toegankelijk ommetje te realiseren




Een korte wandeling die langs de belangrijkste bezienswaardigheden voert zou er als volgt uit kunnen zien.









Om de bovenstaande route te realiseren zal men ca 1100 m halfverharding moeten aanbrengen.



4. Bevindingen en advies




() = geeft locatie op de plattegrond aan.		Essentieel voor toegankelijkheid		
		Urgent maar van iets lagere orde		
		Minder urgent		
		Voldoet al		
		Geen opmerking/geen prioriteit		
No	Onderwerp	no	Advies	Prioriteit
Bereikbaarheid				
1.	Er is geen openbaar vervoer op loopafstand.	1.1.	<ul style="list-style-type: none"> • Geen advies. 	
2.	De parkeerplaats bestaat uit een halfverharding enigszins berijdbaar voor rolstoelen (vrij hobbelig). Er ontbreken gehandicaptenparkeerplaatsen.		2.1. <ul style="list-style-type: none"> • Breng minimaal 2 goed gemarkeerde gehandicaptenparkeerplaatsen aan met een juiste afmeting en voorzien van verkeersbord E6. • Zorg voor een vlakke verharding en een vlakke aansluiting met de omliggende paden. • Zie 'Voetpaden voor iedereen'. 	
Mogelijke wandelroute				
3.	Pad (B) is een klinkerpad dat enigszins berijdbaar is met een rolstoel (beetje hobbelig)		3.1. <ul style="list-style-type: none"> • Voldoet. 	

() = geeft locatie op de plattegrond aan.		Essentieel voor toegankelijkheid		Red
		Urgent maar van iets lagere orde		Yellow
		Minder urgent		Blue
		Voldoet al		Green
		Geen opmerking/geen prioriteit		White
No	Onderwerp	no	Advies	Prioriteit
4.	Vanaf pad (B) zijn de Angorahoeve en de Herenkamer goed zichtbaar.   	4.1.	<ul style="list-style-type: none"> Geen advies. 	

() = geeft locatie op de plattegrond aan.		Essentieel voor toegankelijkheid		Red
		Urgent maar van iets lagere orde		Yellow
		Minder urgent		Blue
		Voldoet al		Light Green
		Geen opmerking/geen prioriteit		White
No	Onderwerp	no	Advies	Prioriteit
5.	De begane grond van de Herenkamer is goed toegankelijk voor rolstoelgebruikers.	  	5.1. <ul style="list-style-type: none"> Voldoet. 	Light Green

() = geeft locatie op de plattegrond aan.		Essentieel voor toegankelijkheid		Red
		Urgent maar van iets lagere orde		Yellow
		Minder urgent		Blue
		Voldoet al		Green
		Geen opmerking/geen prioriteit		White
No	Onderwerp	no	Advies	Prioriteit
6.	Pad (C) is een klinkerpad dat enigszins berijdbaar is met een rolstoel (beetje hobbelig)  	6.1.	<ul style="list-style-type: none"> Voldoet. 	Green
7.	De hekwerken vormen een blokkade voor rolstoelgebruikers. 	7.1.	<ul style="list-style-type: none"> Zorg dat doorgang bij het hek voldoende breed is (minimaal 0,9 m vrije doorgang) en zorg dat de hekken openstaan. 	Red

() = geeft locatie op de plattegrond aan.		Essentieel voor toegankelijkheid	Red		
		Urgent maar van iets lagere orde	Yellow		
		Minder urgent	Blue		
		Voldoet al	Green		
		Geen opmerking/geen prioriteit	White		
No	Onderwerp	no	Advies	Prioriteit	
8.	Het pad naar het atelier (D) bestaat uit gras en is niet of nauwelijks berijdbaar met een rolstoel.		8.1.	<ul style="list-style-type: none"> Breng een berijdbare verharding aan tot het hek. 	Red
			8.2.	<ul style="list-style-type: none"> Breng deze verharding aan tot de ingang van het atelier. 	
9.	Bij (E) ligt een veerooster dat ongeschikt is voor rolstoelen.		9.1.	<ul style="list-style-type: none"> Verwijder het veerooster. 	Red

() = geeft locatie op de plattegrond aan.		Essentieel voor toegankelijkheid		Prioriteit
		Urgent maar van iets lagere orde		
		Minder urgent		
		Voldoet al		
		Geen opmerking/geen prioriteit		
No	Onderwerp	no	Advies	
10.	Pad (F) is een onverharde weg die niet berijdbaar is met een rolstoel. 	10.1	<ul style="list-style-type: none"> Voorzie dit pad van een berijdbare verharding. 	
11.	Bij (4) is een geabstraheerde versie van het badhuisje aangebracht en expositie materiaal (Foto's en tekeningen). Dit model is niet bereikbaar en bruikbaar voor rolstoelgebruikers.  	11.1	<ul style="list-style-type: none"> Voorzie de vloer van het badhuisje van een berijdbare vlakke verharding en zorg dat dit met een berijdbaar vlak pad aansluit. 	
12	Pad (G) en (H) bestaan uit gras en bosgrond en zijn niet berijdbaar met een rolstoel.	11.2	Voorzie deze paden van een berijdbare verharding.	

() = geeft locatie op de plattegrond aan.		Essentieel voor toegankelijkheid	Red	
		Urgent maar van iets lagere orde	Yellow	
		Minder urgent	Blue	
		Voldoet al	Green	
		Geen opmerking/geen prioriteit	White	
No	Onderwerp	no	Advies	Prioriteit
Sanitair				
12.	Er ontbreekt een rolstoeltoegankelijk toilet	12.1	<ul style="list-style-type: none"> Onderzoek of het mogelijk is om een rolstoeltoegankelijk toilet aan te brengen. zie de brochure 'Sanitair'. 	Red