

Geiten en Bokken tocht Wessem – Thorn gemeente Maasgouw 4-9-10 km

**Wandelroute geschikt voor rolstoelgebruikers,
scootmobielgebruikers en kinderwagens.**

Algemene gegevens

R = rechts

L = links

Rd = rechtdoor

**Het wel of niet gebruik maken van stoepen wordt
aan de eigen beoordeling over gelaten.**

**Het volgen van de route is geheel op eigen
verantwoordelijkheid.**

**Het meenemen van een mobiele telefoon is altijd aan
te bevelen.**

**In deze tocht zijn enkele onverharde wegen
opgenomen, waardoor deze tocht na langdurige
regenval minder geschikt is. Een alternatief is
beschreven.**

Tijdens deze wandelroute:



vogelgids en verrekijker goed te gebruiken




picknickplaats/speeltuin toegankelijk



horeca gelegenheid toegankelijk
aangepast toilet aanwezig



heuvelachtig/oneffen terrein/wildroosters
handbewogen rolstoelen misschien wat hulp
nodig



terras toegankelijk



route door woonwijken en natuur

Vertrekpunt: Markt in Wessem.

Parkeren: vrij;

Op woensdag en donderdag enkele marktkramen die echter voldoende parkeerplaats vrij laten.

I.v.m. enkele jaarlijkse activiteiten die op de markt plaatsvinden en daardoor de parkeergelegenheid blokkeren is het verstandig vooraf even te informeren bij de gemeente Maasgouw, afdeling voorlichting.

Bereikbaarheid:

A2 vanuit Maastricht, afslag 42 Wessem, Panheel.

Einde afslag rechts; deze weg vervolgen, die onder de autoweg doorgaat. U passeert een benzinestation aan de linkerkant en even later een grote dennenboom aan de rechterkant, waarnaast de St. Joriskapel.

Op het volgende kruispunt niet de bocht naar rechts nemen, maar rechtdoor de oude kern inrijden tot op de markt, die aan de rechterkant ligt.

A2 vanuit Weert, afslag 41 Wessem, Thorn.

Einde afslag links, bij stoplicht rechts richting Panheel.

Deze weg volgen, bij rotonde rechtdoor 1^e afslag, vervolgens alle zijstraten negeren, tot u aan de rechterkant een grote dennenboom passeert, waarnaast de St. Joriskapel. Bij de volgende kruising niet de bocht naar recht nemen, maar rechtdoor rijden de oude kern in tot op de markt, die aan de rechterkant ligt.

Vanuit Venlo de Napoleonsbaan in zuidelijke richting rijden tot de afslag Wessem, Panheel. Deze weg volgen, bij rotonde rechtdoor 1^e afslag, vervolgens alle zijstraten negeren, tot u aan de rechterkant een grote dennenboom passeert, waarnaast de St. Joriskapel. Bij de volgende kruising niet de bocht naar rechts nemen,

maar rechtdoor de oude kern inrijden tot op de markt, die aan de rechterkant ligt.

We starten op de markt in Wessem. Met de rug naar het vroegere gemeentehuis staande, tegenwoordig kantoor van de Paesgroep, nemen we de straat langs de meubelzaak (Havermansstraat).

De markt is van Middeleeuwse oorsprong. Het voormalige gemeentehuis dateert van 1859. Voor het stadhuis vinden we het wapen van Wessem in mozaïek aangebracht.

Aan het einde van de Havermansstraat steken we zowel de ventweg als de grote weg langs de Maas over en vervolgen onze weg naar R over de stoep langs de Maas. Bij de splitsing R aanhouden en even verderop de stoep verlaten.

Aan de rechterkant een monument van een herder met koeien. Dit herinnert aan het feit dat Wessem een gemeenschappelijke wei had voor het vee op de plaats waar nu de haven is. Van gemeentewege werd een koeherder aangesteld en betaald. 's Morgens na het melken maakten de boeren de koeien los en als om



zeven uur de herder op zijn horen blies kwamen de beesten naar buiten en volgden hem. De gemeente ontving een soort pacht voor het ter beschikking stellen van de wei.

's Avonds werden de koeien weer terug gebracht naar het dorp en elke koe zocht zijn eigen stal weer op.

Deze weg vervolgen, bocht naar R, kerk ligt aan de rechterkant.

Toen in 1944 de kerk, toegewijd aan de H. Medardus volledig werd verwoest ontdekte men bij de restauratiewerkzaamheden resten van vroegere kerken, waaruit bleek dat reeds in de elfde eeuw op deze plek een kerk stond.


Bij bordjes “Speeltuin, begraafplaats e.d..” L (over bruggetje).

Speeltuin “De Roetsj” is een speeltuin met predikaat Delta, toegankelijk voor minder valide kinderen en beschikt over moderne voorzieningen.

Deze speeltuin is geopend van 1 april

Bij slecht weer kan de speeltuin gesloten zijn. Inlichtingen: 06 51843346 of

www.speeltuinderoetsj.nl.



Einde pad L, (u kunt op de stoep blijven; aan het einde van deze stoep is een afrit) U passeert “De Sprong “en “De Tump”.

Op T-splitsing Rd via rijwielpad (Legende route).

Dit rijwielpad mondt uit op het rijwielpad van de grote weg. Hier oversteken en aan de rechterkant de weg vervolgen

Eerste weg R – Hagenbroekerweg. (fietsroute 33) U passeert het oefenterrein van schutterij St. Joris.

In 1553 werd het St. Medardusgilde opgericht, dat later, in 1898, naast de H. Medardus ook St. Joris tot patroonheilige koos. Dit gilde is het beginpunt van de huidige schutterij St. Joris.

Op dit punt is een eerste afkorting mogelijk; zie pagina 14.

Op kruising Rd (onverharde weg).

(Er volgt nu een weg met veel oneffenheden over ongeveer 400 m.)

We passeren een grote boerderij "Zeegershof".



Zeegershof is een voorbeeld van een hofboerderij; alle afdelingen omringen een onoverdekte binnenplaats. Deze boerderij werd in 1899 gesticht door baron Dydevalle te Brugge, die zijn bezit

verpachtte aan de heer H. Hendricks. Op de binnenplaats treft men nog een oude waterpomp en rioleringsysteem aan. In het middengedeelte bevindt zich een poortopening met houten poort en op het dak een dakruiter met klokje en spits. Opvallend is de exacte gelijkenis met boerderij Beatrixhof te Roerdalen. Beide boerderijen blijken aan de hand van hetzelfde ontwerp gebouwd.

Bij de ANWB-wegwijzer 64292 gaan we Rd. richting Oeverlandroute LF7B. Deze weg heet Hagenbroek.

- **Op dit punt zijn 2 verschillende afkortingen mogelijk; zie laatste pagina**

Aan de rechterkant is het natuurgebied Grensmaas - Meggelveld ingericht, waar runderen en paarden in het wild lopen.

We passeren het klooster van de zusters Dominicanessen van Bethanië, dat aan de linkerkant ligt.

Dit klooster werd gebouwd als landhuis van de familie Rubens van Hagenbroek. In september 1944 volledig vernield en na de oorlog weer opgebouwd en bewoond door de zusters.

We passeren een nieuw gebouwd kapelletje aan de linkerkant, toegewijd aan St. Catharina.
Einde weg L; niet oversteken en op het rijwielpad blijven.
Eerste weg L, zandweg (fietsroute 31).
Op driesprong R, Baarstraat.
(bocht naar L volgen)

De tweede afkorting komt hier op de hoofdroute.

We passeren de kapel van de H. Familie en gaan hier Rd.

De H. Familiekapel werd rond 1935 afgebroken; ze was toen tot een ruïne vervallen. In mei 1998 werd begonnen met de herbouw van de kapel door een aantal vrijwilligers. Op 18 oktober 1998 werd de kapel door pastoor – deken Dr. P. Hamans ingezegend.

We passeren plaatsnaambord Thorn.
Tweede straat R, bij Ansfriedkapel. (Schoolstraat)

Deze kapel, genoemd naar de stichter van Thorn, werd gebouwd n.a.v. het 25 jarig bestaan van de Mavo in Thorn in 1984. Op het ronde timpaan staan Ansfried en zijn vrouw Hilsondis afgebeeld. De ornamenten en het smeedijzeren hekwerk zijn gemaakt door de toenmalige leraar handenarbeid van de St. Ansfried mavo.

Bij zebra oversteken en L, Molenweg; we passeren de zaal van de harmonie St. Michael.

Einde weg R en meteen weer L.

Na ongeveer 30 mtr. L, en na enkele meters door een fietssluis.

Op plein L aanhouden, langs de garages.

Einde pad R.

De derde afkorting komt hier op de hoofdroute.

Op kruising Rd en doodlopende straat (Steeg) ingaan.


We komen uit tegenover de kerk waar meerdere horecagelegenheden zijn.



Degenen die Thorn willen verkennen moeten rekening houden met veel oneffenheden door de historische bestrating. Zowel kerk als museum zijn toegankelijk. Er wordt voor beide entree geheven.

We verlaten Thorn via de Trippaartstraat. Deze bereiken we door met het gezicht naar de kerk, rug naar de terrasjes

naar L te gaan. Volg de bocht naar L die deze straat maakt. Bij huisnummer 20 pad naar R (eerste 20 m slecht), later wordt dit pad beter en loopt langs het parkeerterrein. Einde pad L (hiervoor moeten we oversteken) Wijersweg. Aan de linkerkant een bord dat herinnert aan de beide harmonieën van Thorn. Einde Wijersweg R.



Het bord met een beschrijving van het ontstaan van de beide harmonieën; de geiten en de bokken.

Deze weg volgen, bij de kruising met kapel

Rd.(fietsroute Peel en Maas 34)

*** (zie laatste blad)

U passeert twee maal een wildrooster door gebruik te maken van een hek aan de rechterkant. Op dit punt is een omleiding mogelijk door bij de kapel naar R te gaan en vervolgens op de kruising L. Einde pad R. Lees verder bij **hier komt de eerste afkorting weer op de hoofdroute op bladzijde 11.**

U passeert natuurgebied Grensmaas, met wilde paarden en runderen.

Weg vervolgen, die na een bocht naar rechts parallel

gaat lopen aan de autoweg. Na een helling omhoog en weer omlaag komt u naast de geluidswal en kort daarna passeert u een bruggetje.

Hier komt de eerste afkorting weer op de hoofdroute.

Na de brug eerste pad R.

Einde pad R.

Bij rotonde Rd.

Einde weg (schuine kruising) Rd.

Eerste weg L (Helstraat)

In alle oude steden kende men een achterbuurt, die tegen de stadswal aan lag. Vrijwel overal heten deze straten "Helstraat".

Eerste straat (smalle straat) R (Monsieurstraat).

Deze straat is genoemd naar de familie Monsieur, die er vroeger woonde en wordt nu door de bevolking Monseigneurstraat genoemd. Een andere naam die ook gebruikt wordt is Kevertjestraatje, omdat er vroeger een haag stond waar de kinderen meikevers vingen.. Aan de rechterkant staat nog een gedeelte van de oude kloostertuinmuur.

Op kruising L (Steenweg).

Aan het grote aantal rijk gebouwde huizen kan men zien dat deze straat de hoofdstraat van Wessem is geweest. Al in de zeventiende eeuw werd deze straat verhard met ruwe keien.

We beëindigen onze tocht weer op de markt in Wessem.

Wie nog iets wil gebruiken kan aan het einde van de Havermansstraat aan de rechterkant de achteringang van café “De twee ankers” benutten.
Ook het terras van deze gelegenheid is toegankelijk en een rolstoeltoilet is aanwezig.

Een aansluitende boottocht is mogelijk.
Adres: Rederij Cascade, Markt 8, 6019 AV Wessem,
tel. 0475-461574, www.rederijcascade.nl.
Op de website is de online vaarkalender te raadplegen.

Eerste afkorting

Op deze kruising niet Rd., maar R. (asfalt volgen)
Na enkele landbouwwelden passeren we een natuurgebied van Natuurmonumenten aan de linkerkant.
Einde pad R
Lees verder bij: Hier komt de eerste afkorting weer op de hoofdroute.

Tweede en derde afkorting

Op dit kruispunt niet Rd. maar L

De **tweede afkorting** neemt de eerste straat R
Op driesprong Rd. – Baarstraat
Lees verder bij: Hier komt de tweede afkorting weer op de hoofdroute.

De **derde afkorting** gaat op dit punt Rd.
Einde weg L
Lees verder bij: Hier komt de derde afkorting weer op de hoofdroute.

*** Alternatief i.v.m. de koeien:

Even voorbij het kruispunt met de kapel staat u voor een wildrooster. U betreedt dan een natuurgebied waar rinderen en paarden vrij rondlopen. Het is mogelijk dit gebied te vermijden. Daarvoor gaan we R en passeren opnieuw de boerderij Zeegershof.

Op kruising L.

Einde weg R.

U staat nu voor de brug die in de hoofdroute wordt genoemd (bladzijde 11).