

# Rapport visitatie 23 november 2018

Recreatiegebied

# Heerjanneke

(versie 19-12-2018)



[www.natuurzonderdremfels.nl](http://www.natuurzonderdremfels.nl)

*C.J. van Helteren, secretaris*  
*Reigershof 1 4921 VP Made*  
[cjhelteren01@hetnet.nl](mailto:cjhelteren01@hetnet.nl)

## **Advies van het Kenniscentrum Groen & Handicap betreffende de bereikbaarheid, de toegankelijkheid en het gebruik van voorzieningen van Speelpolder Heerjanneke voor mensen met een lichamelijke beperking.**

Speelpolder Heerjanneke is ingericht als speelnatuur in Heerjansdam. Je kunt hier klimmen, klauteren, in touwen hangen en in buizen kruipen op slechts een steenworp afstand van Heerjansdam en Barendrecht.

Steek het water over met de trekpont, bewaar je evenwicht op de stapstenen in het water of speel voetbal op de ligweide. Staatsbosbeheer beheert deze speelpolder in opdracht van recreatieschap IJsselmonde.

### **De visitatie**

Op 23 november 2018 heeft een visitatiecommissie van het Kenniscentrum Groen & Handicap een bezoek gebracht aan Speelpolder Heerjanneke om te kijken hoe de bereikbaarheid van het gebied, de toegankelijkheid en de bruikbaarheid van voorzieningen (btb) verbeterd kan worden. Ook de informatievoorziening en verspreiding, alsmede de communicatie is daarbij onder de loep genomen. Dit advies is gebaseerd op het handboek '[Samen Op Pad](#)' van het kenniscentrum Groen & Handicap. Speelpolder Heerjanneke is speelnatuur. Het kenniscentrum Groen & Handicap richt zich op het ontsluiten van parken, natuur- en recreatiegebieden voor mensen met beperkingen. Dus ook het ontsluiten van speelnatuur voor kinderen met een beperking. Voor de speelmogelijkheden verwijzen wij gewoonlijk naar de medewerkers van de Speeltuinbende. Zij hebben de meeste ervaring op het gebied van spelen.

Wij vragen wel extra aandacht voor de mensen die niet spelen, maar het spelen wel willen meebeleven. Denk aan familieleden met beperkingen.

De **visitatiecommissie** bestond uit:

Kees Kuijken	Kenniscentrum Groen & Handicap
Job Haug	Kenniscentrum Groen & Handicap
Geert Jan Rozendaal	Staatsbosbeheer boswachter
Marleen Dings	Staatsbosbeheer medewerker Jeugd & Participatie en landelijk contactpersoon Speelbossen

Speelpolder Heerjanneke is onderdeel van IJsselmonde. De website geeft het volgende aan: 'Oude natuur en vogelrijke nieuwe bossen, waarin de stad even heel ver weg lijkt'.

Op de website <https://www.staatsbosbeheer.nl/natuurgebieden/ijsselmonde/over-ijsselmonde> worden verschillende gebieden globaal beschreven en elk gebied heeft een link naar een uitgebreide beschrijving. Er ontbreekt informatie of gebieden wel of niet toegankelijk zijn voor mensen met een rollator, rolstoel of scootmobiel.

Bij elk gebied wordt weliswaar de toegankelijkheid beschreven, maar het gaat dan over toegankelijkheid voor honden e.d. Wij adviseren om bij elk gebied een beschrijving op te nemen over de mogelijkheden of onmogelijkheden voor mensen met beperkingen.

IJsselmonde is voor een deel nog in ontwikkeling.

Wij vinden het belangrijk dat toegankelijkheid voor mensen met beperkingen in een zo vroeg mogelijk stadium wordt meegenomen. Onze ervaring is dat er dan nauwelijks extra kosten zijn. Voor Natuur- en recreatiegebieden en speeltuinen adviseren wij het volgende:

## Natuur- en recreatiegebieden

Alle voetgangers, dus ook mensen die gebruik maken van een rollator, een rolstoel of een scootmobiel en mensen met een visuele beperking, kunnen het natuur- recreatiegebied beleven en ervaren.

1. De voetpaden die het gebied ontsluiten voor mensen met een beperking zijn toegankelijk. Deze voetpaden hebben een hoge recreatieve waarde, maken een ommetje aangenaam en voldoen aan de richtlijn 'Voetpaden voor iedereen'.

### Opmerking

*Brede vlakke verharde en berijdbare paden maken het rijden en passeren van tegenliggers met een rollator, rolstoel of scootmobiel aangenaam. Voor de natuurbeleving zijn verharde en brede paden minder aangenaam, dat geldt voor iedereen ook de rolstoelgebruiker. Daarom wordt in natuurgebieden eerder voor een berijdbare halfverharding gekozen en een smaller pad. Wanneer een wandelroute één richting heeft, mag men ervan uitgaan dat rolstoelen elkaar niet hoeven te passeren en dat het pad smaller mag zijn. Bij de breedte moet men in natuurgebieden wel rekening houden met een mogelijke ingroei vanaf de randen. Bij weinig onderhoud kan het pad dicht groeien en adviseren wij om in dat geval het pad vooraf iets breder te maken. Bij structureel en regelmatig onderhoud (schoonblazen) is dit niet nodig.*

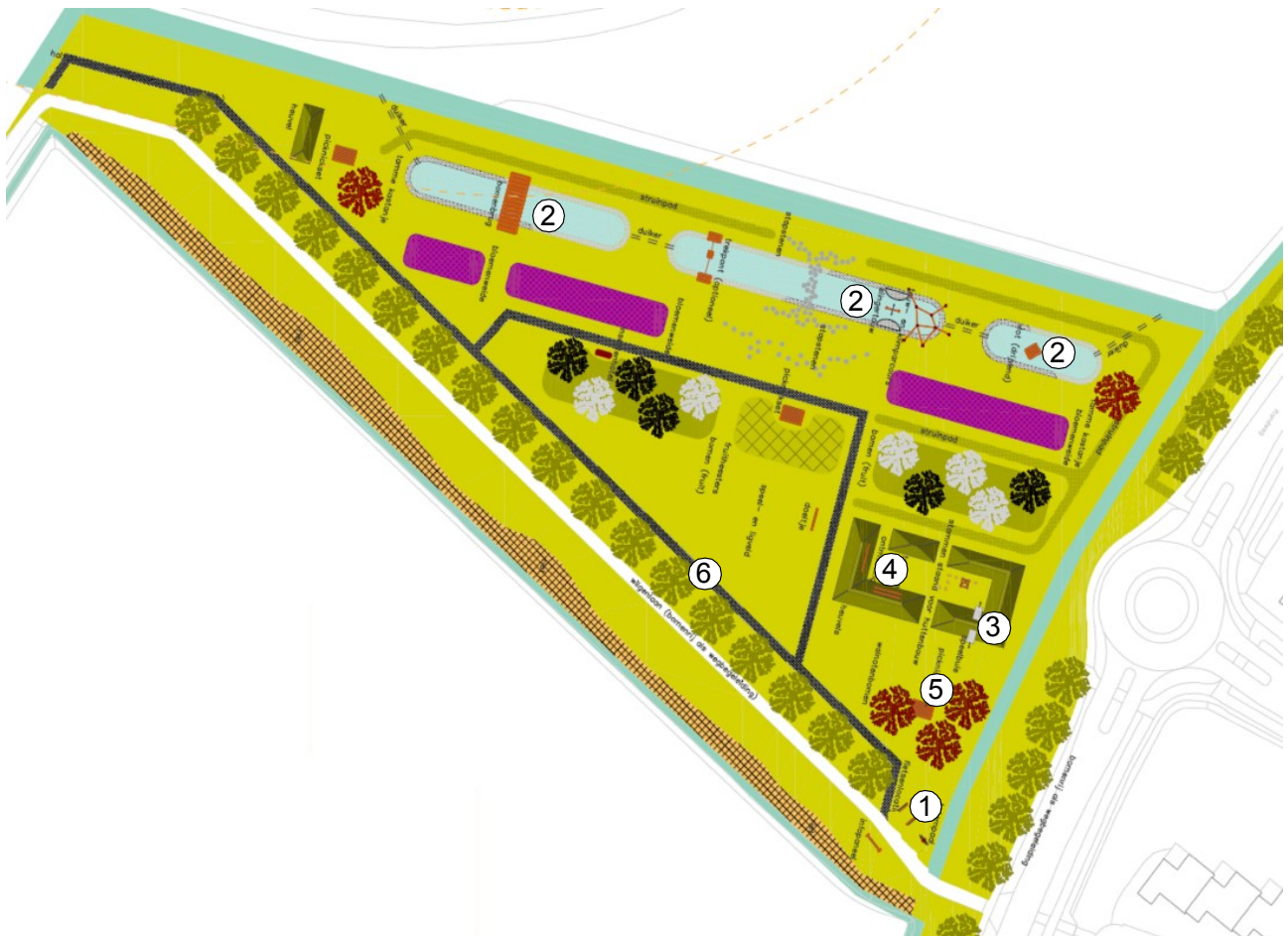
2. In principe zijn alle voor publiek bestemde functies voor iedereen toegankelijk (design for all) en is er minimaal één van elk toegankelijk en bruikbaar (denk aan vogelkijkhutten, vissteigers, enz). Zie ook het [handboek Samen op Pad](#).

## Speellocaties

Speellocaties zijn bereikbaar voor bewoners met loophulpmiddelen, rolstoelen en scootmobielen en bespeelbaar voor kinderen met een beperking.

3. De speelplek is bereikbaar via logische, veilige en toegankelijke voetpaden.
4. Bij de keuze voor speelvoorzieningen is aandacht voor de bespeelbaarheid voor kinderen met een beperking (zie ook [Wenkenblad toegankelijke speelvoorzieningen](#))



## Overzicht terrein



Speelpolder Heerjanneke bestaat uit;


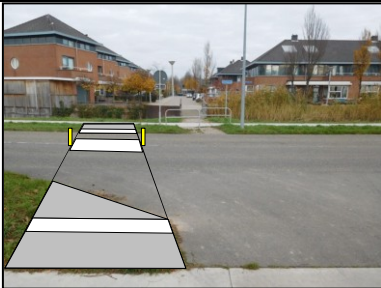

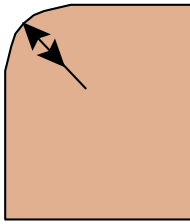

- Een fietsenstalling (1)
- Een aantal waterspeelplekken (2)
- Een betonnen buis met zand en een talud (3)
- Een zitplek met een vuurstoekplaats (4)
- Diverse picknicktafels en banken (5)
- Een wandelpad bestaande uit lossen schelpen (zwarte lijn) (6)



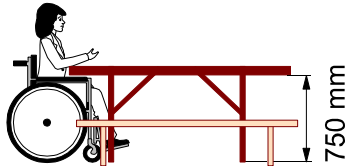
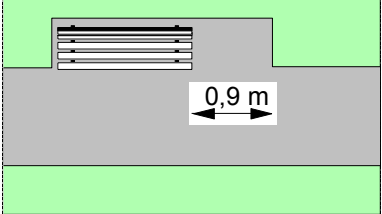
## Bevindingen en advies

( ) = geeft locatie op de plattegrond aan.		Essentieel voor toegankelijkheid		Red	
		Urgent maar van iets lagere orde		Geel	
		Minder urgent		Blauw	
		Voldoet al		Groen	
		Geen opmerking/geen prioriteit		Wit	
No	Onderwerp	no	Advies	Prioriteit	
Bereikbaarheid					
1.	Buurtbus 717 halteert bij de toegangsweg naar de Speelpolder. De buurtbus moet geschikt zijn voor rolstoelgebruikers en heeft waarschijnlijk een lift aan de achterzijde. Bij de halte ontbreekt een geschikte berijdbare ondergrond voor rolstoelgebruikers.		1.1.	<ul style="list-style-type: none"> <li>Dien bij de eigenaar van de halte (de gemeente) een verzoek in om de halte geschikt te maken voor een rollator- of rolstoelgebruiker. Ter hoogte van de opstelplaats voor een rollator of rolstoel zou een verharding aangebracht moeten worden.</li> </ul>	Red
2.	Er is op ca 200 m afstand een parkeerplaats. Deze afstand is te groot en ongeschikt voor rollator en rolstoelgebruikers. De verharding van de parkeerplaats is grof en ongeschikt voor rollator en rolstoelgebruikers.		2.1.	<ul style="list-style-type: none"> <li>Breng op de bestaande parkeerplaats een gehandicaptenparkeerplaats aan (voorzien van verkeersbord E6).</li> <li>Zorg dat de bestrating vlakker is.</li> <li>Breng een brug aan (zoals deze in de eerste plannen bedacht was).</li> </ul>	Geel
			2.2.	<ul style="list-style-type: none"> <li>Een andere mogelijkheid bestaat uit het aanbrengen van een gehandicaptenparkeerplaats bij het bestaande toegangspad. Ook hier dient een verharding te worden aangebracht.</li> </ul>	








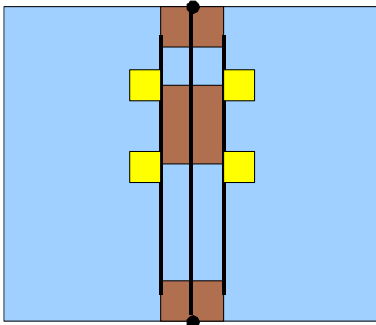



( ) = geeft locatie op de plattegrond aan.		Essentieel voor toegankelijkheid			
		Urgent maar van iets lagere orde			
		Minder urgent			
		Voldoet al			
		Geen opmerking/geen prioriteit			
No	Onderwerp	no	Advies	Prioriteit	
3.	Er ontbreekt een veilige oversteek voor kinderen vanuit de wijk.		3.1. <ul style="list-style-type: none"> <li>Dien bij de wegbeheerder (gemeente?) een verzoek in om een veilige oversteek met middeneiland te maken.</li> </ul>		
4.	Voor fietsers is een houtenstellage gemaakt voor het stallen. Er is geen sprake van een doorsnee fietsenstalling en de stellage zou ook als speeltoestel kunnen worden gebruikt. Daar is de stellage ongeschikt voor gezien de ruwe afwerking en de kans op splinters.		4.1. <ul style="list-style-type: none"> <li>Haal langs elk onderdeel van deze fietsparkeer-stellage een frees en rondt het hout zo af dat men geen verwonding op kan lopen. Denk aan een afronding met een straal van 5 mm.</li> </ul>		
<b>Pad</b>					
5.	Het pad bestaat uit losse schelpen en is ongeschikt voor rollators en rolstoelen. Ook zien we dat het pad snel dicht groeit, zelfs in het midden van het pad groeien planten. Zonder regelmatig onderhoud zal dit pad snel overgroeien en verdwijnen.		5.1. <ul style="list-style-type: none"> <li>Zorg voor een vlakke halfverharding of verharding die goed berijdbaar is. Een verharding is geschikt wanneer er zonder moeite een winkelwagen met 2 kratten drank over kan rijden. Om dit te bereiken zal er een bindmiddel moeten worden toegevoegd (voor een vaste structuur) en zal het pad gewalst moeten worden. Laat u informeren door een grondbedrijf dat ervaring heeft.</li> </ul>		

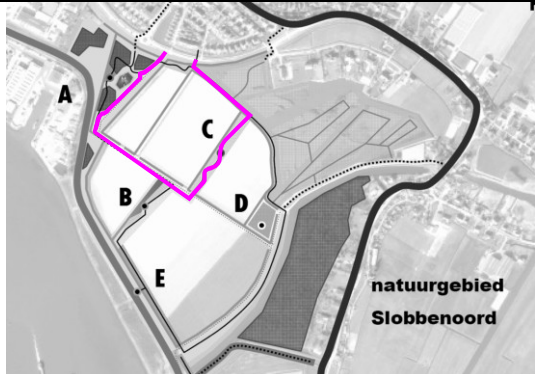
( ) = geeft locatie op de plattegrond aan.		Essentieel voor toegankelijkheid			
		Urgent maar van iets lagere orde			
		Minder urgent			
		Voldoet al			
		Geen opmerking/geen prioriteit			
No	Onderwerp	no	Advies	Prioriteit	
6.	Het bestaande pad blijft op grote afstand van alle speelonderdelen en ontsluit het speelterrein niet. Het <a href="#">wenkenblad Spelen</a> stelt als richtlijn dat er een rolstoeltoegankelijk pad is dat 75 % van de speeltoestellen ontsluit.	6.1.	<ul style="list-style-type: none"> <li>Breng een nieuw pad aan dat 75 % van de speeltoestellen ontsluit. Wij adviseren om het bestaande pad (geel) berijdbaar te maken en tevens een nieuw berijdbaar pad (blauw) aan te brengen.</li> </ul> 		
<b>Meubilair</b>					
7.	Ook de picknicktafel dient berijdbaar en geschikt te zijn voor rolstoelgebruikers.		7.1.	<ul style="list-style-type: none"> <li>Zorg minimaal dat de kopse kant van de tafel bereikbaar is via een berijdbaar pad.</li> </ul> 	
8.	Banken zijn rustpunten waar men bij elkaar zit, op kleine kinderen let, van de omgeving geniet en een gesprek kan voeren.		8.1.	<ul style="list-style-type: none"> <li>Zorg dat banken bereikbaar zijn via een toegankelijk pad en zorg dat een scootmobiel- of rolstoelgebruiker naast de bank kan plaats nemen.</li> </ul> 	
			8.2.	<ul style="list-style-type: none"> <li>Zorg dat alle waterspeeltoestellen vanaf een bank in de gaten gehouden kunnen worden.</li> </ul>	



( ) = geeft locatie op de plattegrond aan.		Essentieel voor toegankelijkheid		Red	
		Urgent maar van iets lagere orde		Yellow	
		Minder urgent		Blue	
		Voldoet al		Green	
		Geen opmerking/geen prioriteit		White	
No	Onderwerp	no	Advies	Prioriteit	
Speeltoestellen					
9.	De zitplek met een vuurstoekplaats (4) zijn door het gras (hobbelige) lastig bereikbaar.		9.1.	<ul style="list-style-type: none"> <li>Breng een berijdbaar pad aan richting zitplek en de vuurstoekplaats zie ook 6.</li> </ul>	Red
10.	De eerste plas zou oorspronkelijk voorzien worden van een vlot.		10.1	<ul style="list-style-type: none"> <li>Mocht deze plas voorzien worden van een speeltoestel dan adviseren wij om ook deze plas met een berijdbaar pad te ontsluiten.</li> </ul>	Yellow
11.	In de middelste plas zijn twee speeltoestellen (stapstenen en het vlot) die extra mogelijkheden bieden voor kinderen met beperkingen.		11.1	<ul style="list-style-type: none"> <li>Het is wenselijk dat er een berijdbaar pad vlak langs deze speeltoestellen wordt aangebracht.</li> </ul>	Red
	Verhoog de speelmogelijkheden langs de kant zodat kinderen kunnen kiezen om minder risico te nemen.		11.2	<ul style="list-style-type: none"> <li>Graaf bijvoorbeeld het deel langs de kant deels uit zodat daar (ondiep) water ontstaat en breng kleine vlakke stapstenen met een tussen afstand van 15 / 25 cm aan.</li> </ul>	Yellow

( ) = geeft locatie op de plattegrond aan.		Essentieel voor toegankelijkheid	Red	
		Urgent maar van iets lagere orde	Yellow	
		Minder urgent	Blue	
		Voldoet al	Green	
		Geen opmerking/geen prioriteit	White	
No	Onderwerp	no	Advies	Prioriteit
	<p>De opstapplaats voor het vlot lastig te bereiken.</p> 	11.3	<ul style="list-style-type: none"> <li>Een mogelijkheid om deze opstapplaats beter bereikbaar te maken bestaat uit het aanbrengen van een hellend vlak.</li> </ul> 	Blue
	<p>Het vlot zelf is zeer wankel. Voor kinderen met beperkte kracht en beperkte stabiliteit is het vlot te wankel.</p>	11.4	<ul style="list-style-type: none"> <li>Een mogelijkheid om de stabiliteit te vergroten bestaat eruit om extra drijvers aan te brengen die uitsteken buiten het vlot.</li> </ul> 	Blue
<b>Beheer onderhoud</b>				
12.	<p>Overal op het terrein lagen hondendrollen. Deze maken het terrein onbespeelbaar.</p> 	12.1	<ul style="list-style-type: none"> <li>Doe aan handhaving en geef bij alle toegangen van het terrein aan dat dit verboden gebied is voor honden.</li> </ul>	Red
13.	<p>Het terrein bestaat uit grasland op kleigrond. Het oppervlak is hobbelig en daardoor mindergeschikt voor rollators en rolstoelen.</p>	13.1	<ul style="list-style-type: none"> <li>Maai zeer regelmatig rond de speeltoestellen en probeer de grond vlak te rijden/maaien.</li> </ul>	Red

## Natuurgebied Slobbenoord

( ) = geeft locatie op de plattegrond aan.		Essentieel voor toegankelijkheid	Red	
		Urgent maar van iets lagere orde	Yellow	
		Minder urgent	Blue	
		Voldoet al	Green	
		Geen opmerking/geen prioriteit	White	
No	Onderwerp	no	Advies	Prioriteit
Ontwerp paden				
14.	In het gebied zijn plannen voor het uitbreiden van de paden. Er ontbreekt een ommetje dat geschikt is voor mensen met een rollator, rolstoel of scootmobiel. Wij adviseren om een toegankelijk ommetje mogelijk te maken bijvoorbeeld door de route (lila) te voorzien van toegankelijke berijdbare paden. Dit pad heeft een totale lengte van ca 1 km.	14.1		Yellow